

**VYSOKÁ ŠKOLA EVROPSKÝCH A REGIONÁLNÍCH
STUDIÍ, O.P.S., ČESKÉ BUDĚJOVICE**

BAKALÁŘSKÁ PRÁCE

**GRANTOVÝ PROGRAM PODPORA
INCOMINGOVÝCH CESTOVNÍCH KANCELÁŘÍ A
INFORMAČNÍCH CENTER**

Autor práce: Eva Dudová
Studijní obor: Regionální studium
Forma studia: Kombinovaná, 3. ročník
Vedoucí práce: Ing. Ladislav Škořepa, Ph.D.
Katedra: Katedra evropských studií a veřejné správy

2009

Prohlašuji, že jsem bakalářskou práci vypracovala samostatně s využitím uvedených pramenů a literatury.

Souhlasím, aby práce byla uložena v knihovně Vysoké školy evropských a regionálních studií v Českých Budějovicích a zpřístupněna ke studijním účelům.

Eva Dudová

Děkuji vedoucímu bakalářské práce Ing. Ladislavu Skořepovi, Ph.D.

za cenné rady, připomínky a metodické vedení práce.

1 Obsah:

| | | |
|--------|---|----|
| 1 | Obsah: | 4 |
| 2 | Úvod | 6 |
| 3 | Cíle práce a metodický postup | 7 |
| 3.1 | Cíl práce..... | 7 |
| 3.2 | Metodický postup | 7 |
| 4 | Literární řešerše | 8 |
| 4.1 | Metodika projektu..... | 8 |
| 4.1.1 | Charakteristika tvorby projektu | 8 |
| 4.1.2 | Základní struktura projektu | 8 |
| 4.1.3 | Data potřebná k realizaci projektu..... | 10 |
| 4.1.4 | SWOT analýza..... | 11 |
| 4.1.5 | Příprava projektu pro strukturální fondy EU | 12 |
| 4.1.6 | Zásady tvorby projektu | 14 |
| 4.1.7 | Příprava projektu s využitím metodiky logického rámce | 15 |
| 4.2 | Monitorování a hodnocení programů a projektů..... | 16 |
| 4.2.1 | Monitorování projektu | 16 |
| 4.2.2 | Kriteria pro výběr projektu | 17 |
| 4.2.3 | Rizika předkládání projektu..... | 19 |
| 4.2.4 | Informační systém v procesu projektování..... | 19 |
| 4.2.5 | Analýzy návrhu projektu | 20 |
| 4.2.6 | Výstupy informačního systému o průběhu realizace projektu | 20 |
| 4.2.7 | Deskriptory pro srovnání regionálních rozdílů..... | 21 |
| 4.3 | Strukturální fondy | 23 |
| 4.3.1 | Rozpočet EU | 23 |
| 4.3.2 | Finanční pomoc EU v ČR..... | 24 |
| 4.3.3 | Předvstupní nástroje | 25 |
| 4.3.4 | Komunitní programy | 25 |
| 4.3.5 | Finanční zdroje pro ČR po vstupu do EU..... | 26 |
| 4.3.6 | Strukturální fondy | 26 |
| 4.3.7 | Evropský fond regionálního rozvoje (ERDF) | 27 |
| 4.3.8 | Evropský sociální fond (ESF)..... | 28 |
| 4.3.9 | Evropský zemědělský podpůrný fond a záruční fond (EAGGF) | 28 |
| 4.3.10 | Finanční nástroj na podporu rybolovu (FIFG) | 29 |
| 4.4 | Nové programové období 2007-2013..... | 29 |
| 4.4.2 | Nová architektura politiky soudržnosti EU v letech 2007-13 | 30 |
| 4.4.3 | Struktura programových dokumentů pro využívání fondů EU v období 2007-13..... | 32 |
| 4.4.4 | Institucionální zabezpečení přípravy pro programovací období 2007-13 | 32 |
| 4.4.5 | Operační programy 2007-13 | 32 |
| 4.4.6 | Tematické operační programy | 35 |
| 4.4.7 | Regionální operační programy (ROP)..... | 39 |

| | | |
|-------------|---|-----------|
| 5 | Vlastní práce | 40 |
| 5.1 | Podpora incomingových cestovních kanceláří a informačních center | 40 |
| 5.1.1 | Zdůvodnění programu | 40 |
| 5.2 | Cíle a priority programu..... | 41 |
| 5.3 | Profil společnosti..... | 42 |
| 5.4 | Nejčastější chyby projektů..... | 42 |
| 5.5 | Stručné shrnutí projektu..... | 43 |
| 5.6 | Přínosy | 45 |
| 5.7 | Oslovení cílové skupiny | 46 |
| 5.8 | Průvodce mikroregionem..... | 47 |
| 5.8.1 | Veselí nad Lužnicí | 49 |
| 5.8.2 | Borkovice..... | 51 |
| 5.8.3 | Bošilec | 51 |
| 5.8.4 | Lhota | 52 |
| 5.8.5 | Mažice | 52 |
| 5.8.6 | Sviny | 53 |
| 5.8.7 | Val – Hamr | 54 |
| 5.8.8 | Vlkov | 55 |
| 5.8.9 | Zálší | 55 |
| 5.9 | Propagace mikroregionu Veselsko..... | 56 |
| 5.10 | Projekt | 57 |
| 5.10.1 | Popis projektu | 58 |
| 5.10.2 | Harmonogram realizace projektu | 59 |
| 5.10.3 | Ukazatele | 60 |
| 5.10.4 | Ostatní vlivy projektu | 60 |
| 5.10.5 | Přílohy žádosti | 61 |
| 5.10.6 | Finanční krytí, náklady projektu..... | 61 |
| 5.11 | Závěrečná zpráva | 62 |
| 6 | Závěr | 66 |
| 7 | Seznam použité literatury | 68 |
| 8 | Seznam zkratk..... | 70 |
| 9 | Seznam tabulek a grafů..... | 72 |
| 10 | Seznam příloh | 73 |
| 11 | Přílohy..... | 74 |
| 12 | Abstrakt..... | 94 |
| 13 | Abstract | 95 |

2 Úvod

Akční plán Programu rozvoje kraje (AP PRK) každým rokem zabezpečuje na celém území Jihočeského kraje záměry zákona č. 248/2000 Sb. o podpoře regionálního rozvoje. Je nedílnou součástí strategických a programových dokumentů zabývajících se podporou regionálního rozvoje, neboť svým naplňováním přispívá k realizaci Programu rozvoje kraje.

Po zveřejnění podmínek grantového nebo příspěvkového programu nastává období pro příjem žádostí s pevně stanoveným termínem ukončení jejich příjmu. Po uplynutí tohoto termínu následuje období hodnocení podaných žádostí. Celý proces je zakončen schválením konkrétních finančních částek konkrétním žadatelům.

Projekty Akčního plánu Programu rozvoje kraje (AP PRK) byly realizovány v období let 2002 - 2007. Jejich charakter byl koncepční, projekty měly zásadní celokrajský význam a jejich prostřednictvím se dále podrobněji rozvíjel Program rozvoje kraje v dané oblasti. Při zpracování projektů bylo využito pracovních týmů pro jednotlivé problémové okruhy:

Infrastruktura (dopravní, vodohospodářská, energetická, komunikační a informační)

Cestovní ruch, kultura a vnější vztahy

Podpora a rozvoj podnikání

Zemědělství, lesnictví, rybářství a rozvoj venkova

Sociální oblast a zdravotnictví

Ochrana životního prostředí

Vzdělávání, věda a sport

Jelikož jeden z těchto grantů pro mikroregion Veselsko byl úspěšně schválen, bude se tato práce zaměřovat na podporu cestovního ruchu.

3 Cíle práce a metodický postup

3.1 Cíl práce

Hlavním cílem bakalářské práce je zmapování situace grantových programů a vytvoření typové žádosti s cílem napomoci potencionálním žadatelům zvýšit úspěšnost při předkládání vlastních žádostí.

Dále bude následovat metodika tvorby projektů, jejich monitorování a hodnocení a podpora regionální politiky.

Mezi další cíle patří:

- Popis mikroregionu Veselsko
- Ukázka konkrétního grantu – pro tento mikroregion
- Jeho cíle a přínosy

3.2 Metodický postup

Pro práci bylo vybráno téma: „Podpora inomingových a cestovních kanceláří a informačních center“.

Práce se skládá z části teoretické a z části praktické. Prvním krokem je rozvržení práce do jednotlivých kapitol a promyšlení osnovy. Potřebné údaje k vypracování teoretické části byly získány z tištěných publikací. Byla použita především odborná literatura, vyhlášky, zákony, opatření, brožury a příručky pro žadatele o podporu vydané jednotlivými ministerstvy. Studium odborné literatury bylo zaměřeno na regionální plánování a grantové programy a jejich využitelnost pro financování regionálního rozvoje. Publikace, jež byly použity na bakalářskou práci, jsou uvedeny v seznamu použité literatury.

Vlastní práce byla věnována vhodnému postupu vedoucímu k získání finančních podpor z fondů Evropské unie nebo Jihočeského kraje.

Pro zmapování postupu, vedoucího k získání finanční pomoci, byly použity tyto metody:

Vedle studia odborné literatury byly využity řízené rozhovory. Řízené rozhovory patří do metod kvalitativního výzkumu, které vycházejí z poznatků psychologie, sociologie a sociální psychologie. Řadíme je do skupiny individuálních hloubkových rozhovorů.

Výhodou tohoto typu rozhovoru je předem existující seznam témat, která mají být prodiskutována. Tyto rozhovory byly vedeny „face to face“ s pracovníky Krajského úřadu v Českých Budějovicích a se zaměstnanci informačního centra ve Veselí nad Lužnicí.

Také bylo nutné sledovat internetové stránky krajského úřadu, týkající se grantové politiky.

Konečným krokem je předložené zpracování konkrétní žádosti.

4 Literární rešerše

4.1 Metodika projektu

4.1.1 Charakteristika tvorby projektu

Úvodem je nutné zdůraznit, že projekt, jak ho chápe EU, není náhodným rozhodnutím zpracovat jakýkoliv problém nebo nápad. Je součástí cílevědomého programovacího procesu ve smyslu komplexního řešení regionálních priorit od vytyčených programů reagujících na stěžejní problémy v oblasti cestovního ruchu, přes opatření k jejich řešení vyúsťujících do návrhů projektů provázaných přes společné cíle, priority a kritéria s programy.

V EU programování a projektování probíhá na více úrovních. Na úrovni tvorby strategie je jejím výstupem na základě hodnocení zejména socioekonomických podmínek určitá politika - agrární, regionální, sociální apod.

Na úrovni taktiky jsou vytvářeny programy, kdy s ohledem na rozsah programu jde především o identifikaci a získání finančních zdrojů, přípravu investic pro regionální rozvoj, stanovení místa jejich alokace apod. Patří sem i návrh souboru projektů k programům.

V rámci tzv. operativy jsou realizována konkrétní opatření k plnění priorit formou projektů. Na této úrovni dochází k realizaci projektů, k čerpání finančních zdrojů a k hodnocení dopadů.

Při tvorbě projektu je potřeba držet se základní linie : analýza, cíle, priority, opatření, projekty.

Projekty v tom pojetí, jak budou připravovány v praxi, mají jiný charakter než ty, jejichž základ tvoří pouze technická dokumentace nebo prováděcí projekt ve smyslu organizačně metodického návodu realizace technického zadání, případně softwarového a hardwarového zabezpečení. Podle EU má projekt podstatně rozsáhlejší záběr, a to od přípravy záměru až po jeho realizaci; v zásadě se týká celé akce, jejíž cíl musí být srozumitelně a jednoznačně zadán. Jasný, výstižně popsany záměr, jeho srozumitelná formulace a konkrétní, kvantifikovatelný, věcně a časově kontrolovatelný cíl, jsou předpokladem úspěchu projektu.

4.1.2 Základní struktura projektu

Pro navrhovatele a zpracovatele projektu je důležitá jeho základní struktura. Tvoří ji:

- Název projektu
- Umístění projektu – místo realizace a jeho popis – zdůvodnění řešení projektu
- Popis projektu

- Jednoznačné, globální cíle projektu, jeho věcná podstata, tj. čeho chceme projektem dosáhnout, zlepšit; očekávaný společenský efekt. Také je třeba odpovědět na otázky: kde – co – jakým způsobem – kdy a za kolik chceme cíle dosáhnout
- Analýza charakterizující problémy, potřeby, činnosti a rizika spojená s realizací projektu
- Soulad s prioritami vyhlášeného programu
- Soulad s regionálními a místními strategiemi
- Specifické cíle projektu musí mít několik významných vlastností, které vyjadřují tyto přívlastky: realistický, konkrétní, měřitelný, časově rozlišený
- Zabezpečení projektu
- Charakteristika partnerů, odpovědná osoba, kvalifikace příjemců pomoci (kvalifikační předpoklady, věk apod.), institucionální zajištění – koordinace
- Prostředky na realizaci projektu. Analýza nákladů, způsob poskytování finančních prostředků, zdroje financí. Časový postup při realizaci projektu – etapy realizace projektu
- Finanční plán (etapy, zdroje spolufinancování). Součástí projektu musí být přehledná finanční tabulka, která vyjádří objemy finančních prostředků z jednotlivých zdrojů, to znamená v rámci spolufinancování projektů ze zdrojů EU nebo Jihočeského kraje a z domácích zdrojů je nutno vypočítat, kolik bude nositel projektu požadovat z grantů a kolik doplatí z vlastních prostředků. Ty mohou být složeny z veřejných privátních prostředků a od více partnerů, kteří se v duchu principu partnerství budou na řešení podílet.
- Vliv projektu na životní prostředí (podle zákona č. 244 z roku 1992) EIA
- Očekávané efekty z realizace projektu (finanční, společenské), návrhy na další opatření a publicitu¹

Tabulka 1.: Příklad finanční tabulky

| Období řešení | Předpokládané náklady podle druhů | | Požadované finanční prostředky | | Prostředky na spolufinancování | | | |
|---------------|-----------------------------------|--|--------------------------------|---|--------------------------------|------------|-----------------|----------|
| | | | | | státní | regionální | ostatní veřejné | soukromé |
| Rok/měsíc | | | EUR | % | | | | |
| | | | | | | | | |

Zdroj: Vaniček, J. 2004

¹ VANÍČEK, J., HRABÁNKOVÁ, M. *Regionální projektování*. České Budějovice, 2004, s. 31-32.

Při tvorbě finanční tabulky je nutno postupovat podle jednotlivých priorit a opatření a závěrem provést součet za celý projekt.

Do nákladů lze zahrnout i náklady na vypracování projektu, v rámci technické pomoci až do výše 100%.

Za účelem pozdějšího hodnocení projektu se doporučuje průběžně pořizovat fotodokumentaci, zejména u investic.²

4.1.3 Data potřebná k realizaci projektu

Struktura automatizovaného systému musí umožňovat zadávání a získávání dat na všech úrovních a musí také umožňovat vytváření úhrnů na vyšší úrovni. Databáze musí být pružná, přístupná pro různé strany.

S ohledem na to, že projekty mají být navrhovány zdola z regionu, bude muset tato data zadávat a zpracovávat vedení programu v regionu. Na druhé straně se doporučuje, aby ústřední úroveň zadávala do systému programové charakteristiky pro zajištění jednotných vstupů z různých struktur programu. Data, která jsou zapotřebí pro přípravu a realizaci projektu.

Před realizací projektu:

Všeobecné informace - standardní data o žadateli, resp. o konečném příjemci (název/jméno, adresa, telefon atd.) a stručný popis projektu, popis opatření/priority, počet projektů zařazených do příslušné kategorie vyřizování žádosti (přijat, zamítnut...), připravených ke konzultaci s poradcem, na pořad jednání řídicího výboru, schválených, s uzavřenými závazky.

Finanční informace – celkové náklady, náklady určené k financování, finanční prostředky EU nebo Jihočeského kraje, o něž se žádá; částka a procenta (podle charakteru projektu), spolufinancování z jiných státních, resp. veřejných prostředků, spolufinancování ze soukromého sektoru. Celkový rozpočet se zřetelem k celkovým nákladům vhodných k financování, celkový rozpočet se zřetelem k celkové částce finančních prostředků EU, jež jsou k dispozici na opatření/prioritu, celkové spolufinancování z jiných státních/veřejných rozpočtů, celkové spolufinancování ze soukromého sektoru.

Obsah projektu - cíle projektu vyjádřené ve fyzických ukazatelích (standardní ukazatele), cíle projektu vyjádřené v ukazatelích dopadu projektu (standardní ukazatele), cíle projektu vyjádřené v ukazatelích dopadu; specifické ukazatele pro jednotlivý projekt, jiné kvalitativní a kvantitativní informace.

² BOHÁČKOVÁ, I., HRABÁNKOVÁ, M., SVATOŠOVÁ, L. *Regionální rozvoj z pozice strukturální politiky*. České Budějovice, 2005, s. 54.

Při realizaci projektu:

Finanční informace - platby záloh konečnému příjemci, jež byly vyžádány a provedeny (s datem), výdaje konečného příjemce, maximální procentní sazba podpory v rámci opatření v porovnání se skutečnou dotací, finanční prostředky EU, jež byly přiděleny a podepsány závazky; částka a procenta, zbývající finanční prostředky EU na opatření/prioritu, platby záloh konečným příjemcům, jež byly vyžádány a provedeny v rámci opatření/priority, výdaje konečných příjemců v rámci priority.

Obsah projektu - přehled relevantních ukazatelů k jakémukoliv termínu zprávy o průběhu projektu v porovnání s cílovými hodnotami a etapami.

Porovnání průběhu realizace - přírůstky výsledků stanovené porovnáním ukazatelů s posledním termínem zprávy o průběhu.³

4.1.4 SWOT analýza

Tento typ analýzy byl vybrán zcela účelově a jeho záměrem je orientovat navrhovatele projektu na strategicky významné vlastnosti objektu, který bude základem projektu.

SWOT je zkratkou 4 základních charakteristik, a to jednak objektu projektu, například podniku, jednak jeho vnějšího prostředí.

U objektu sledujeme:

silné stránky - strengths a slabé stránky - weaknesses. Identifikujeme-li vlastnosti vnějšího prostředí objektu, pak nás zajímají zejména: příležitosti - opportunities a rizika ohrožení - threats. Jde tedy o systematické a promyšlené hodnocení objektu projektu - nejčastěji jde o podnik.

Při výčtu slabých a silných stránek se nejedná o ty, které nás jen tak napadnou, nýbrž o ty, které nejlépe vystihují přednosti a slabiny podniku a z hlediska podnikatelské strategie a cílů projektu mají rozhodující význam.

Vzhledem k tomu, že projekty typu strukturálních fondů jsou obvykle zaměřeny na další rozvoj, nápravu struktur, modernizaci apod., je důležité důkladně *zvážit* slabé stránky. Zatímco v běžném životě raději hovoříme o silných stránkách a o slabých víme, zde je výhodnější upozornit na slabé stránky, ze kterých mj. i vyplývá důvod pro zadání projektu.

Podobně je zapotřebí dobře identifikovat příležitosti a rizika, nakolik jsou sice některé příležitosti lákavé, avšak pro podnik představují určité riziko a ohrožení jeho existence.

³ VANÍČEK, J., HRABÁNKOVÁ, M. *Regionální projektování*. České Budějovice, 2004, s. 34.

I když půjde v určitém projektu o konkrétní SWOT analýzu podle cíle projektu a zvolených priorit, lze uvést některé příklady silných a slabých stránek, příležitosti a rizik, které mají univerzální charakter.

Silné stránky: kompetentnost v rozhodujících oblastech, uznávaná pozice na trhu, vlastní technologie, dostatečné finanční zdroje, dobrá pověst u odběratelů, schopní řídicí pracovníci

Slabé stránky: nejasný strategický záměr, nedokonalá distribuční síť, nevyužité kapacity, podprůměrné marketingové schopnosti, nedostatek manažerských dovedností a talentu, slabá pozice na trhu.

Příležitosti: vstoupit na nové trhy, uskutečnit diverzifikaci činností a výrobků, rozšířit nabídku výrobků a uspokojit tak další potřeby zákazníků, realizovat vertikální integraci.

Ohrožení: konkurence ze strany cizích výrobců s nižšími náklady, nákladné regulační požadavky, rostoucí síla odběratelů nebo dodavatelů, nepříznivé demografické změny, rostoucí prodeje substitučních výrobků

Analytických metod existuje celá řada (Analýza konkurenceschopnosti, exponovanosti podniku, SPÁČE analýza apod.). Evropská komise prosazuje SWOT analýzu jako základní nástroj pro deskripci objektu, který bude předmětem projektování, a proto je zapotřebí si její princip osvojit. Volbu strategie lze určitým způsobem prostřednictvím analýzy SWOT usměrnit, a to na:

- využívání silných stránek objektu ke zhodnocení příležitostí - typ (S-O)
- odstranění slabých stránek využitím příležitostí - typ (W-O)
- využití silných stránek k odstranění rizik - typ (S-T)
- odstranění slabých stránek a vyhnutí se ohrožení - typ (W-T)⁴

4.1.5 Příprava projektu pro strukturální fondy EU

Obecná kritéria oprávněnosti projektů

Statut žadatelů a partnerů. Oprávněným žadatelem o pomoc ze strukturálních fondů může být jakákoli fyzická nebo právnická osoba, ať z veřejného či privátního sektoru, která má trvalý pobyt/sídlo na území ČR. Každý OP ve svém programovém dodatku přesně specifikuje kategorie žadatelů/předkladatelů projektů dle příslušného opatření operačního programu.

Soulad cílů projektu s prioritami a opatřeními operačních programů. Projektové záměry musí co nejlépe navazovat jak na cíle OP na úrovni obecných priorit, tak na konkrétní

⁴ Ministerstvo práce a sociálních věcí ČR, odbor řízení pomoci z ESF : Příručka pro žadatele o finanční podporu grantových projektů. Praha, 2005, s. 95.

opatření v rovině podporovaných typů aktivit a odrážet veškeré dílčí podmínky obsažené v textu programových dokumentů.

Kritérium adicionality finančních prostředků. Dotace ze strukturálních fondů jsou vždy doplňujícím zdrojem financování projektu: nezbytností je národní spolufinancování a v některých případech i soukromá spoluúčast realizátora projektu. Poměr veřejných (evropských a národních) a soukromých zdrojů a jejich podíl na celkových uznatelných nákladech se liší dle jednotlivých typů programů a charakteru projektu.

Časové omezení projektu. Projekt musí být realizován v rámci programového období, ve kterém žádá o přidělení finančních prostředků. V praxi ale každý operační program přesně vymezí uznatelnost nákladů projektu z časového hlediska individuálně. Ve většině OP bude rozhodným dnem datum registrace projektové žádosti u zprostředkujícího subjektu programu, případně den podpisu smlouvy o financování projektu.

Orientační osnova projektové žádosti

1. Název projektu; výstižná formulace názvu vyjadřující věcný záměr projektu.
2. Umístění projektu; přesná specifikace místa realizace projektu.
3. Zdůvodnění projektu; proč žadatel projekt předkládá .
4. Popis projektu (tj. cíl/záměr projektu, charakteristika stávajících problémů/potřeb, vazba na priority a opatření programů, stanovení jasně formulovaných krátkodobých a střednědobých cílů a očekávaných přínosů projektu, zdůvodnění potřeby podpory).
5. Zabezpečení projektu (analytické, organizační, finanční, technické, personální).
6. Časový postup při realizaci projektu; zahrnuje popis jednotlivých etap realizace projektu z hlediska časového a finančního a závazek zahájit projekt ve stanoveném termínu.
7. Finanční plán obsahuje analýzu nákladů a výnosů, plánované toky finančních prostředků, zdrojů financování, způsob poskytování finančních prostředků; obsahuje etapy a navrhovaný způsob financování, spolufinancování (realizuje se formou finanční tabulky, která tvoří povinnou součást projektu a vyjadřuje objemy finančních prostředků z jednotlivých zdrojů).
8. Výběr a stanovení indikátorů pro monitorování a hodnocení projektu.
9. Vliv projektu na životní prostředí.
10. Očekávané efekty z realizace projektu (finanční, společenské), návrhy na další opatření.
11. Zajištění implementace projektu do praxe. Jaké instituce se budou podílet na realizaci, jakým způsobem bude zajištěna kontrola finančních toků, nezávislý audit, předkládání zpráv o dosažených efektech apod.
12. Zajištění rovných podmínek pro muže a ženy.
13. Opatření na zajištění publicity.

Uvedený výčet pravidel a postupů v souvislosti s přípravou projektové žádosti je pouze orientační. Konkrétní požadavky na projekty se v rámci jednotlivých OP značně liší (a to zejména v nárocích na projektovou dokumentaci v souvislosti s odlišnou typologií projektů a možnostmi spolufinancování ze strukturálních fondů). Řídící orgány všech operačních programů proto zpracovaly podrobné "pokyny či příručky pro žadatele", ve kterých specifikují konkrétní podmínky a požadavky projektové žádosti v rámci daného OP. Tyto a veškeré další dokumenty jsou k nalezení v příslušné sekci na známém serveru [www. strukturální -fondy.cz](http://www.strukturální-fondy.cz).⁵

4.1.6 Zásady tvorby projektu

Udělat si jasnou představu, jaký projekt chci realizovat a srovnat si projektový záměr. Základem je získat pro svůj záměr širokou podporu ve svém okolí a využít této pomoci při formulaci a rozpracování záměru.

Vyjasnit si, jakým způsobem hodlám projekt realizovat za použití jakých prostředků a s jakými partnery. Ve vlastním zájmu si pečlivě přečíst Příručku pro žadatele (ke stažení z internetových stránek [www. strukturalni-fondy.cz](http://www.strukturalni-fondy.cz)), kde najdu všechny podmínky programu.

V případě rozhodnutí nechat si zpracovat některou z příloh projektu externím komerčním zpracovatelem, doporučuje se zjistit nabídky více zpracovatelů. Jejich nabídky je vhodné si ověřit na základě referencí okolí, jak byli žadatelé s jejich prací a přístupem spokojeni. Nelitovat telefonátů žadatelům, kterým zpracovatel už projekty v minulosti zpracovával.

Na základě zjištěných skutečností se správně rozhodnout pro zpracovatele projektu, zda my sami či externí poradenská firma, která a za jakých podmínek. Ne vždy honosné vystupování, vysoká cena, "dobrá adresa" a odvolávka na konexe je to pravé! Neexistuje něco jako "oficiální, certifikovaní zpracovatelé projektů". Projekty může zpracovávat kdokoliv.

Během zpracování projektu sledovat aktuální informace o podmínkách programu a neustále kontrolovat zpracovatele, jeho práci a její kvalitu. Nechávat si předkládat průběžné výsledky zpracování projektu a v případě jakýchkoliv pochybností konzultovat problém se svým regionálním pracovištěm. Jinak může nastat situace, kdy až při předkládání projektu zjistíme, že je v něm psáno něco úplně jiného, než jsme chtěli.

Správně si rozvrhnout etapy projektu (věcně i časově) a s dostatečným předstihem si zajistit věrohodné financování projektu. Přijde zklamání v momentu, když připravujeme svůj projekt a ten skončí na bankovním úvěru, který bude přiznán pozdě nebo v menší než požadované výši.

⁵ VANÍČEK, J., HRABÁNKOVÁ, M. *Regionální projektování*. České Budějovice, 2004, s. 38.

Pro zdárné přijetí projektu dodržovat jeho formální úpravu – pevné desky včetně všech povinných příloh v tom pořadí, jak je uvedeno v Příručce pro žadatele.⁶

4.1.7 Příprava projektu s využitím metodiky logického rámce

Dobry projekt má obecně tyto vlastnosti.

Projekt má vnitřní logickou stavbu, je konsistentní v tom smyslu, že jasně definuje problém, který řeší a způsob řešení je přiměřený. Tento požadavek musí být vyjádřen realisticky stanovenými a měřitelnými výsledky a dopady.

Projekt je kvalitně technicky zpracován v podobě logicky uspořádané a přehledně vyplněné projektové osnovy doplněné další požadovanou dokumentací.

Definování projektu s využitím metodiky logického rámce je základem pro řízení projektového cyklu. Jedná se o vysoce účinný, plánovací a pracovní nástroj vhodný pro identifikaci a analýzu problémů na straně jedné a definování cílů a stanovení konkrétních aktivit k řešení těchto problémů na straně druhé. Metodou logického rámce se připravovaný projekt testuje jak z hlediska vhodnosti a přiměřenosti pro řešení daného problému, tak z hlediska jeho proveditelnosti a trvalé udržitelnosti.

Uplatnění metodiky logického rámce je důležité nejen ve fázi přípravy programu či projektu, ale je klíčovým nástrojem i pro jeho implementaci a zejména jeho hodnocení.

Logický rámec (LR) by měl být použit pro přípravu, realizaci a vyhodnocení projektu. LR má svůj význam v každé etapě projektového cyklu; stanoví, čeho by mělo být realizací projektu dosaženo, obsahuje objektivně ověřitelné ukazatele, kterými lze měřit dosažení cílů a provádět efektivní monitoring. LR tvoří základ pro následné hodnocení projektu (ex-post) a měl by být v průběhu realizace aktualizován: výstupy a aktivity se mohou v průběhu realizace projektu měnit, ale nikoli celkový účel a záměr projektu.

Proces sestavování logického rámce je stejně tak důležitý jako jeho obsah. Logický rámec projektu by měl být sestaven již na začátku celého plánovacího procesu. LR - návrh projektu by měl být rovněž připravován za účasti všech skupin osob a institucí, které budou projekt realizovat nebo na které bude mít projekt nějaký vliv. Logický rámec projektu by měl být definován a sestaven ještě před vypracováním projektové osnovy. Jednotlivé sub-projekty mohou mít rovněž své vlastní logické rámce, ale není nutné je předkládat společně s hlavní projektovou fází.

⁶ BOHÁČKOVÁ, I., HRABÁNKOVÁ, M., SVATOŠOVÁ, L. *Regionální rozvoj z pozice strukturální politiky*. České Budějovice, 2005, s. 54.

Logický rámec se skládá ze čtyř sloupců, které vyjadřují:

1. Intervenční (vertikální) logika: vztah příčina-důsledek mezi aktivitami a cíli na rozdílných úrovních (důsledky, které se projeví ve vzdáleném časovém horizontu jsou také nejvíce vzdáleny od počáteční aktivity, a proto se objeví nahoře; naopak přímé důsledky aktivit se v tabulce objeví v její spodní části. Každá úroveň by měla vést logicky k úrovni, která je o jeden stupeň výše. Vstupy z tohoto sloupce se objeví v projektové fiši, stejně jako aktivity a výsledky projektu.

2. Objektivně ověřitelné ukazatele; specifické a objektivně ověřitelné ukazatele (např. všeobecné cíle, účely projektu, výsledky projektu - vyjadřují odpovědi na otázky typu - co?, kolik?, kdy? pro koho? kde?), které vytvářejí základ pro měření efektivnosti projektu. V ideálním případě by se měl počet ukazatelů pro měření jedné aktivity, výsledku, účelu projektu pohybovat mezi 2-3 indikátory.

3. Zdroje (informací) k ověření: v tomto sloupci by měly být uvedeny možné zdroje informací k ověření průběhu a výsledku realizace projektu (informace a data o ukazatelích). Pokud není zřejmé, odkud mohou být informace o ukazatelích získány, musí být v rámci projektu učiněna opatření, která povedou k získání těchto informací.

4. Rizika/předpoklady, která podmiňují dosažení výsledků a cílů projektu: lze je vždy formulovat jako předpoklady. Předpoklady dávají odpověď na otázku: „Co předpokládáme o externích faktorech, na něž projekt nemá vliv, ale které mohou ovlivnit jeho realizaci a dlouhodobě i jeho udržitelnost“.⁷

4.2 Monitorování a hodnocení programů a projektů

4.2.1 Monitorování projektu

Monitoring-monitorování projektu provází celý životní cyklus projektu a jeho řešitele. Monitorovací systém sleduje projekt od sběru, zpracování a prezentace dat až po jeho realizaci v závislosti na přijatém programu. Začíná již v okamžiku přijetí projektu, a to předběžným odhadem přínosu projektu, tedy ve stadiu nazvaném ex-ante. Následuje průběžný monitoring, tzv. on going, zohledňující věcné a časové etapy projektu. Po skončení projektu nastává

⁷ VILAMOVÁ, Š. *Čerpáme finanční zdroje Evropské unie*. Praha, 2005, s. 13.

nejvýznamnější okamžik hodnocení, zvané ex-post, kdy jsou porovnávány vynaložené náklady s dosaženými výsledky, a to ve srovnání s původním záměrem projektu.

Úroveň výdajů v souladu s principem adicionality je sjednávána již ve stadiu ex-ante a pak následují dvě další ověření, střednědobé a ex-post.

V cyklu hodnocení je zahrnuta:

- prezentace záměru, nápadu a její zformování do projektu,
- hodnocení:
 - finanční - dodržení plánovaných výdajů,
 - ekonomické - analýzy ekonomických výsledků (produktivita práce, průměrný výdělek), -
 - technické - počítačová síť, typ softwaru apod.
- hodnocení dokumentace a výběru dodavatele.

Monitorovací systém musí být připraven na různé způsoby spolufinancování, a to nejen od EU a ze státního rozpočtu, ale i z ostatních veřejných a soukromých zdrojů v souladu s finanční tabulkou.

V této souvislosti je třeba připomenout, že je nutno mít k dispozici finanční dohodu na objem a způsoby čerpání finančních prostředků, dále kritéria hodnocení projektu a dohodu o rozsahu navrhované investice.

Na počátku řešení je poskytována zálohová platba; na ni navazuje fakturace v měsíčních intervalech (ne vždy). Předkládá se čtvrtletní, pololetní, roční a závěrečná zpráva. Po ukončení a odevzdání projektu dochází k finančnímu vyrovnání. Je proveden konečný audit.

Samostatnou etapou je zhodnocení dopadů projektu ve vazbě cílů na růst HDP v regionu, na snížení míry nezaměstnanosti, na životní prostředí, růst konkurenceschopnosti apod.⁸

4.2.2 Kriteria pro výběr projektu

Hodnocení předloženého projektu vychází v zásadě ze dvou hledisek – formální a věcné

U formálního hlediska je rozhodující dodržení všech formálních náležitostí projektu po administrativní i legislativní stránce. Projekt musí obsahovat hlavní body osnovy projektu, tj. kvantifikaci cílů, výběr priorit, finanční tabulku s příkladem o spolufinancování projektu atd.

Pro výběr projektu je významná charakteristika řešitelů, resp. příjemce podpory. Sem patří především kvalifikační způsobilost, odborná zdatnost a potřebná znalost principů práce se strukturálními fondy, dosavadní praxe apod.

⁸ VANÍČEK, J., HRABÁNKOVÁ, M. *Regionální projektování*. České Budějovice, 2004, s. 42-43.

Velmi důležitý je návrh organizace tvorby a realizace projektu, časový a pracovní harmonogram, použité metody a znalost legislativy EU. K formálním náležitostem samozřejmě počítáme i předložení všech potřebných dokladů ve struktuře a formě, kterou zadavatel požaduje.

Pokud jde o věcné hledisko výběru projektu, výbor pro monitorování programu určí výběrová kritéria (věcná, nákladová, finanční), aby byl zajištěn výběr nejlepších návrhů pro podporu strukturálním fondem. Výběr námětů k podpoře bude brát plně v úvahu i umístění projektu a úroveň sociálních a ekonomických nedostatků oblasti.

Kromě základních výběrových kritérií monitorovací výbor specifikuje hlavní kritéria, která musí splňovat všechny projekty, dále specifická kritéria týkající se povahy daného opatření. Výběrový proces bude brát v úvahu například: úroveň nevýhod v geografické oblasti projektu, vytvoření pracovních příležitostí nebo jiných specifikovaných výstupů, vliv mimořádných investic (zvláště od soukromého sektoru), synergii s jinými projekty a opatřeními, rozsah, do kterého projekt vyžaduje podporu od řady partnerů, spolupracujících nebo partnerské společné podniky, zvláště týkající se soukromého sektoru, inovační charakter projektu, hodnotu, kterou přinesou vložené prostředky, včetně výstupu v nákladech za jednotku, strategickou povahu projektu.

V souladu se strategickým dokumentem Agenda 2000 probíhá decentralizace rozhodování o projektech. Souvisí to s reformou přístupů ke strukturálním fondům, kdy EK chce uplatnit decentralizované a zjednodušené realizační postupy a zvýšit důraz na efektivnost podpor z fondů a jejich důslednou kontrolu. Z tohoto důvodu EK přijímá takové programy a na ně vázané projekty, u kterých bude zajištěna: efektivnost vynaložených prostředků, největší zisk nebo společenský prospěch, minimalizace nákladů, nejmenší rizika, návratnost vložených prostředků.

Východiskem pro schválení technické a ekonomické koncepce projektu a podkladem pro všechna rozhodnutí o financování projektu je Feasibility Study (FS) - ověřovací studie, často nazývaná studie proveditelnosti, studie ekonomické efektivnosti. FS je povinnou součástí většiny projektů financovaných příspěvkem EU, popřípadě finanční úvěrovou nebo grantovou spoluúčastí mezinárodních finančních a rozvojových institucí EU, OECD apod.

Je nutno jasně formulovat nároky na výsledky zamýšleného projektu, prokazovat schopnost dobře hospodařit s vlastními zdroji a zároveň přesvědčovat domácí i zahraniční partnery o správnosti záměrů a schopnosti dosáhnout cílů projektu. Bude nezbytné plnit podmínky pro použití prostředků z předvstupních i pozdějších strukturálních fondů EU a prokazovat, že projekt přispívá k trvale udržitelnému rozvoji.⁹

⁹ VANÍČEK, J., HRABÁNKOVÁ, M. *Regionální projektování*. České Budějovice, 2004, s. 44.

4.2.3 Rizika předkládání projektu

Je samozřejmé, že ne každý předložený projekt bude vybrán ke spolufinancování z prostředků EU. Určité riziko spočívá v tom, aby nebyl vybrán projekt, který nesplní cca tříměsíční lhůtu do doby, kdy je třeba začít s realizací, a bude nutné výběr projektu a přidělených finančních prostředků přehodnotit.

Dalším problémem je i při sebelepší odbornosti posuzovatelů zajistit výběr projektu tak, aby bylo omezeno subjektivní rozhodování o kvalitě projektu. Z tohoto důvodu se počítá s vytvořením softwarového aparátu, který by riziko neobjektivního výběru omezil na minimum. K tomu účelu budou stanovena kritéria pro výběr projektů a navržen informační a monitorovací systém.

Velmi důležité je institucionální zabezpečení projektu - partneři, konzultační pracoviště, věcný dozor apod. Při tvorbě a realizaci projektu je nezbytné počítat s hodnocením očekávaných výsledků (ex-ante), s průběžným monitorováním projektu podle časových a věcných etap a s hodnocením dosažených efektů projektu po jeho realizaci (ex-post).

Samostatnou částí hodnocení dopadů je vliv projektu na životní prostředí v souladu se zákonem č. 244 z roku 1992 a další vhodné formy prokázání konečných účinků, zejména jde-li o projekt neziskového zaměření.

Mezi další rizika patří ta, která jsou spojena s nedokončenými majetkoprávními vztahy, s technickými nedostatky, s problémy ekologického rázu apod.¹⁰

4.2.4 Informační systém v procesu projektování

Informační systém musí umožnit nejen sledování a kontrolu projektů od podání žádostí až po závěrečnou platbu, ale i vzájemné porovnávání jednotlivých projektů mezi sebou, a to podle hodnoty výsledků dosažených z disponibilních, resp. vynaložených prostředků.

Informační systém by měl být k dispozici před vlastní realizací projektu tak, aby umožnil rychle reagovat na vzniklé problémy a predisponovat prostředky na další aktivity.

Je důležité, aby byl vytvořen jako součást administrativních procedur a organizační struktury, dále aby odpovídal charakteru předpokládaných výstupů projektu.

V základní podobě je obsažen harmonogram realizace projektu. Zde začíná de facto monitorování projektu. Vzhledem k tomu, že předpokládaný projekt bude spolu s dalšími projekty součástí programu, je třeba, aby žadatelé kvantifikovali očekávané výsledky projektu tak, aby je bylo možno sčítat s výsledky ostatních projektů a uvádět předpokládané přínosy za program jako celek.

¹⁰ VILAMOVÁ, Š. *Čerpáme finanční zdroje Evropské unie*. Praha, 2005, s. 22.

4.2.5 Analýzy návrhu projektu

Jde o porovnání záměru projektu s kritérii pro výběr projektu. K tomuto aktu je důležité mít k dispozici formulář, který odpovídá svojí strukturou jasnému zdůvodnění o přijetí nebo odmítnutí projektu. Základem může být například bodovací stupnice, váhy kritérií apod.

Je-li projekt schválen, stane se součástí programu. Program spravuje sekretariát programu. Schválení projektu provází rozhodovací proces. Začíná předáním písemného doporučení od sekretariátu programu rozhodovacímu orgánu (řídícímu výboru programu), který připraví rozhodnutí pro ústřední orgán. V případě zamítnutí projektu je výsledek zaregistrován a monitorování projektu tím končí.

Projektový list

Na schválený projekt bude vypracován sekretariátem „projektový list“ s klíčovými informacemi o projektu.

Závazný dokument pro konečného příjemce pomoci

Konečným příjemcům pomoci v rámci schváleného projektu bude zaslán závazný dokument, jehož součástí budou podmínky financování, termíny plnění, základní ukazatelé s předpokládanými hodnotami, případně další relevantní informace.

Zprávy o průběhu realizace projektu

Povinnost pravidelně podávat zprávy o průběhu realizace patří k solidnosti příjemce pomoci. Jde o formalizovaný přehled výdajů a vybraných ukazatelů, tj. ve standardním formátu tak, aby je bylo možno shrnout pro vyšší úroveň řízení a za program jako celek.

Monitorovací výkazy k projektům

Jde o to, aby EK dostala minimálně jednou za rok (lépe za půl roku) informaci na tzv. projektových listech nebo přehledech o průběhu projektu, tak i hodnocení, jak byly realizovány ukazatele dopadu projektu.

4.2.6 Výstupy informačního systému o průběhu realizace projektu

Podle pokynů připravovaných MMR (jako koordinátora přípravy na užívání strukturálních fondů) se předpokládá, že všechny tyto kroky musí být v systému registrovány pro jednotlivé projekty. Na souhrnné úrovni bude systém generovat tyto výkazy:

- zprávy o průběhu realizace od projektu až po opatření, priorit a programu jako celku
- výroční zprávy pro monitorovací výbor, relevantní národní a regionální úřady a pro EK (na vyžádání také pololetní zprávy). Závěrečnou zprávu za celý program, která bude základem žádosti o převod závěrečné platby orgánům správy programu podané EK.

Základ monitorovacího systému je na úrovni jednotlivých projektů, systém však umožňuje všem zainteresovaným institucím monitorovat program tím, že prezentuje relevantní data na úrovni opatření a priorit i na úrovni celého programu. Systém nesmí fungovat jen na úrovni projektu, ale musí splňovat všechny informační potřeby na vyšších úrovních.

Hlavními uživateli informací budou: Evropská komise, management programu, sekretariát programu, rozhodovací orgán, monitorovací výbor programu, orgány regionální správy, Ministerstvo pro místní rozvoj, Ministerstvo zemědělství a ostatní ministerstva, ostatní uživatelé – tisk, veřejnost atd.

Vedení programu a jeho sekretariát potřebují informace průběžně. EK, kromě informací, které její zástupci dostávají jako účastníci monitorovacího výboru programu, oficiálně potřebuje jen výroční zprávy. Z různých potřeb informovanosti musí systém poskytovat:

přehledy o projektech pro vedení a sekretariát programu používané také jako přílohy k dokumentům pro řídicí a monitorovací výbor,

přehledy Finančního a věcného vývoje ve vazbě na cíle a termíny opatření/priorit/programu pro prezentaci řídicímu a monitorovacímu výboru (a jeho prostřednictvím všem relevantním vládním institucím),

výroční zprávy pro EK a všechny ostatní odpovědné instituce státní správy na národní i regionální úrovni.

Provázanost čtyř úrovní monitorování (projekt → opatření → priorita → program) má pro strukturu monitorovacího systému velký význam. Je zde důležitý i faktor časového rozvržení. Je nezbytné, aby informace na nižší úrovni bylo vždy možno shrnout na vyšší úrovni. Hlavní důraz je nutno klást na to, aby relevantní ukazatele byly identifikovány na úrovni opatření a priorit a aby byly využity pro všechny projekty v rámci těchto opatření, resp. priorit.

Pro EK jsou nejdůležitější celkové výdaje na úrovni opatření hrazené konečnými příjemci (a tím i všemi přispívajícími stranami dohromady); EK je bude porovnávat s finančními tabulkami schváleného programového dokumentu. Celková částka skutečných výdajů by se měla rovnat částce v tabulkách s dodržением rozdělení celkových výdajů mezi spolufinancující strany, jak bylo uvedeno ve finančních tabulkách projektů.¹¹

4.2.7 Deskriptory pro srovnání regionálních rozdílů

Objekty regionálního rozvoje ČR jsou hospodářské regiony a jejich globální charakteristika a správní regiony, tj. kraje. Globálními cíli regionální politiky v ČR jsou:

- dosažení regionální úrovně srovnatelné s EU,

¹¹ VANÍČEK, J., HRABÁNKOVÁ, M. *Regionální projektování*. České Budějovice, 2004, s. 55.

- zavedení a stabilizace fungujícího regionálního uspořádání ČR,
- vytvoření mechanismů aktivace zdrojů, zmírňování meziregionálních disparit.

K hodnocení úrovně regionálního rozvoje v rámci ČR i pro účely mezinárodního srovnávání, je nezbytné sledování regionálních rozdílů pomocí identifikátorů regionálních disparit.

Identifikátory poskytují:

- globální identifikaci regionů a základní rozdíly mezi nimi,
- podklady pro sociálně - ekonomické analýzy regionů,
- podklady pro strategické analýzy regionů,
- monitorování úrovně rozvoje a regionálních rozdílů,
- informace pro vyhodnocení sociálně - ekonomických dopadů realizovaných programů.

V EU se pro účely zjištění a hodnocení sociálně - ekonomického vývoje a vlivu působení regionální politiky používá hodnocení na úrovni NUTS O (NUTS 1) souborem deskriptorů, který vznikl na základě rozboru dokumentu Hodnocení regionálních disparit v EU.

Základními hodnotícími deskriptory a ukazateli regionálních rozdílů tedy jsou:

struktura (rozloha, počet NUTS 2,3,4,5), ekonomická výkonnost (HDP celkem a HDP na obyvatele; v rozdělení na EUR, PPS a procentní podíl na EUR - 15), zaměstnanost (ekonomicky aktivní obyvatelstvo, zaměstnanost; v rozdělení na průmysl, zemědělství, služby), dovozy a vývozy do ČR (dovozy do ČR celkem, dovozy do ČR z EU, vývozy z ČR celkem, vývozy z ČR do EU), přímé zahraniční investice - FDI (FDI do ČR celkem, FDI do ČR ze zemí EU), vývoj a výzkum (celkové náklady jako % HDP, výdaje státního výzkumu jako % HDP, výdaje soukromého sektoru na výzkum, počet přihlášek patentů na 1 mil. obyvatel), obyvatelstvo (obyvatelstvo celkem, z toho muži, ženy), nezaměstnanost (míra nezaměstnanosti, z toho ženy, počet nezaměstnaných mladistvých do 25 let, dlouhodobá nezaměstnanost).

Deskripce a srovnávací analýza krajů ČR má tyto základní znaky: geografické, demografické, ekonomické a environmentální.

Celkem 23 deskriptorů se 72 ukazateli (indikátory) bylo určeno pro pět základních oblastí strategie:

- Oblast: souhrnná charakteristika regionu. Deskriptory – struktura regionu, lokalizace regionu, obyvatelstvo, hospodářská charakteristika regionu, vnější vztahy regionu, ekonomické agregáty
- Oblast: ekonomický potenciál. Deskriptory – úroveň zaměstnanosti v regionu, intenzita ekonomických aktivit, úroveň investičních aktivit, výzkum a vývoj, zemědělství, cestovní ruch

- Oblast: lidský potenciál. Deskriptory – demografický vývoj, životní úroveň obyvatelstva, vzdělanostní úroveň obyvatelstva, zdravotní stav obyvatelstva, úroveň nezaměstnanosti, sociální úroveň
- Oblast: technická vybavenost a obsluha území. Deskriptory – úroveň dopravní infrastruktury, úroveň dopravní obsluhy, úroveň technické infrastruktury, úroveň bydlení
- Oblast: životní prostředí. Deskriptory – ovzduší, voda, odpady a fyzikální pole, charakter přírody¹²

4.3 Strukturální fondy

Česká republika má již více než deset let možnost čerpat finanční prostředky Evropské unie, určené na podporu celé řady projektů a aktivit.

Evropská unie považuje za prvořadý úkol snižování rozdílů mezi regiony a postupné vyrovnání odlišné sociálně ekonomické úrovně zemí při současném zachování jejich historických a kulturních hodnot. V souladu s principy hospodářské a sociální soudržnosti byly postupně vytvořeny strukturální fondy, jejichž základním účelem je, prostřednictvím rozvojových programů a projektů, snižovat zaostalost znevýhodněných regionů a zajistit vyrovnaný a udržitelný rozvoj.

Jde o politiku, využívající celou řadu nástrojů přímé i nepřímé povahy, např. dotace, snadnější přístup k úvěrům, daňové zvýhodnění, speciální podpůrné programy, zvláště vyčleněné fondy z veřejných prostředků, cenová regulace, výrobní a dovozní kvóty, exportní prémie, různé priority zakotvené v právních normách.

V této části bakalářské práce se zaměřím na nové programovací období 2007-13, strukturální fondy jsou zařazeny do obsahu, protože také patří mezi významné zdroje financování a podporování cestovního ruchu.

4.3.1 Rozpočet EU

Zdroj financí strukturálních fondů

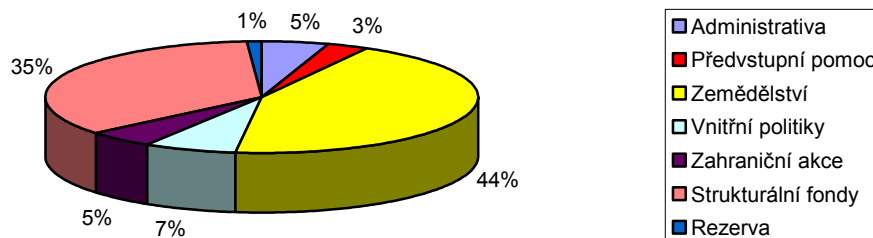
- jsou finanční příspěvky všech členských států do společného rozpočtu Unie, částka pro regionální politiku (tedy SF) činí přes 35 % celkového rozpočtu EU,
- platí princip, že bohatší státy přispívají více a chudší méně.

¹² Odbor rámce podpory společenství MMR ČR : *Fondy EU, glosář základních pojmů*. Praha, 2005, s. 101.

Od reformy rozpočtu v roce 1970 má Evropské společenství vlastní zdroje ke krytí svých výdajů. Existují čtyři typy zdrojů, největší část příjmů rozpočtu EU pochází ze zdrojů založených na hrubém národním důchodu, další část tvoří DPH, celní poplatky, cla na zemědělské výrobky. Téměř 80 % rozpočtu je věnováno na podporu zemědělství a na strukturální operace.

Rozpočet EU schvaluje Rada a Evropský parlament. Komise předloží návrh, který projde dvěma čteními v Radě a Parlamentu. Rada má poslední slovo u některých druhů výdajů, zejména výdajů na zemědělskou politiku, Parlament u všech ostatních. Proces schvalování rozpočtu začíná v květnu předložením návrhu Komise a obvykle končí v prosinci konečným schválením v Parlamentu. Komise následně ve spolupráci s členskými zeměmi dohlíží, aby byly jednotlivé projekty řádně realizovány a finanční prostředky účelně vynaloženy.¹³

Graf 1.: Struktura výdajů rozpočtu EU v %



Zdroj: Vilamová, Š. 2005¹⁴

4.3.2 Finanční pomoc EU v ČR

Finanční pomoc Evropské unie České republice lze rozdělit do tří základních okruhů:

- Předvstupní nástroje,
- Komunitární programy,
- Finanční zdroje pro Českou republiku po vstupu do EU.

¹³ Rozpočet EU, [cit. 19. července 2008]. Dostupný na WWW : <http://europa.eu/abc/budget/index_cs.htm>

¹⁴ VILAMOVÁ, Š. *Čerpáme finanční zdroje Evropské unie*. Praha, 2005, s. 45.

4.3.3 Předvstupní nástroje

Předvstupními nástroji jsou programy předvstupních politik Společenství, kterými jsou v zemích, které se chystají na přistoupení k EU, podporovány nezbytné hospodářské, politické i správní reformy. Slouží zejména k podpoře příslušných politických a hospodářských změn, přispívají k zavádění legislativy EU a harmonizaci legislativy kandidátských zemí s legislativou EU. Dále pak přispívají k snižování rozdílů mezi ekonomickou úrovní v těchto zemích a EU. Tyto nástroje pomáhají také při budování institucí nezbytných pro fungování kandidátských zemí v rámci EU. Pomocí těchto nástrojů jsou budovány orgány a instituce potřebné pro budoucí využívání pomoci ze strukturálních fondů a Fondu soudržnosti, jedná se o peněžní fondy PHARE, ISPA a SAPARD.¹⁵

Celkově získala Česká republika od Evropské unie do začátku roku 2004 1,8 mld. eur (56 mld. Kč).

4.3.4 Komunitární programy

Termín „komunitární programy“ označuje soubor aktivit, které Evropské společenství vytvořilo v průběhu let s cílem podpořit kooperaci mezi členskými státy v různých specifických oblastech, které souvisejí s politikami Společenství.

V principu byly komunitární programy určeny výhradně pro členské státy, protože však zahrnují většinu politik Společenství, mohou sloužit jako užitečná příprava na vstup, neboť seznamují kandidátské země a jejich občany s politikami Unie a jejich pracovními metodami.

Účast na těchto programech je založena na Evropských dohodách, které byly uzavřeny s kandidátskými zeměmi.¹⁶

Od roku 1999 se občané, firmy a státní správa ze všech kandidátských zemí podílejí na spolupráci a výměnných sítích z nejrůznějších oblastí, jako jsou například:

- vzdělávání – Sokrates II (2000 – 2006),
- odborné školení – Leonardo da Vinci II (2000 – 2006),
- mládež – Youth (2000 – 2006),
- kultura – Culture 2000 (2000 – 2006),
- životní prostředí – LIFE (2000 – 2004), Environmental Protection NGOs (2002 – 2006),
- energetika – Intelligent Energy for Europe,

¹⁵ Odbor rámce podpory společenství MMR ČR : *Fondy EU, glosář základních pojmů*. Praha, 2005, s. 68.

¹⁶ Programy 2007-2013, [cit. 12. června 2007]. Dostupný na WWW : < <http://www.strukturalni-fondy.cz/Programy-2007-2013>>

- malé a střední podnikání – Víceletý program pro podniky a podnikání, zejména malé a střední podniky (2001 – 2005),
- cla – Cystome 2007.

4.3.5 Finanční zdroje pro ČR po vstupu do EU

Česká republika má možnost po vstupu do Evropské unie čerpat finanční prostředky EU ze:¹⁷

- strukturálních fondů,
- Fondu soudržnosti (někdy označovaného jako Kohezní fond).

Bude se moci účastnit

- komunitárních programů,
- iniciativ Společenství.

4.3.6 Strukturální fondy

Strukturální fondy představují finanční nástroje Společenství, které přispívají k posilování hospodářské a sociální soudržnosti, snižování rozdílů mezi úrovní rozvoje různých regionů a snížení zaostalosti nejvíce znevýhodněných regionů, včetně venkovských oblastí.

Zaměření pomoci ze strukturálních fondů podléhá přísným ustanovením a pravidlům formulovaným v Nařízení Rady EU (zejm. 1260/1999, resp. jeho novele 1447/2001, 1784/1999 a 1257/1999) a souvisí s vytyčenými cíli strukturální politiky.

Strukturální fondy se zaměřují na podporu:¹⁸

- přímých investic na vytváření nových pracovních příležitostí,
- služeb pro malé firmy (poradenství, zahájení podnikání, zakládání nebo záchranu stávajících firem, finanční inženýrství, transfer technologií, marketing, certifikace atd.) s cílem rozvrhnout regionální a místní potenciál a diverzifikovat hospodářské aktivity,
- budování základní hospodářské infrastruktury (doprava, telekomunikace, energie, likvidace pevného odpadu, čištění odpadních vod, obnova průmyslových lokalit, podnikatelské parky),
- výzkumu a rozvoje technologických inovací,
- infrastruktury pro vzdělávání a zdravotnictví, osobních služeb,

¹⁷ Rozpočet EU, [cit. 19. července 2008]. Dostupný na WWW : <http://europa.eu/abc/budget/index_cs.htm>

¹⁸ BOHÁČKOVÁ, I., HRABÁNKOVÁ, M., SVATOŠOVÁ, L. *Regionální rozvoj z pozice strukturální politiky*, České Budějovice, 2005, s. 78.

- zlepšení struktury pro zpracování a prodej zemědělských a rybných výrobků,
- modernizace zařízení, certifikátů kvality pro místní zemědělské a řemeslné výrobky,
- ochrany životního prostředí a přírodního dědictví,
- obnovy krizí postižených městských oblastí,
- přeshraniční a nadnárodní spolupráce, výměny zkušeností,
- vyhledávání pracovních příležitostí pro mladé lidi, nezaměstnané a ty, kteří strádají nebo jsou ohroženi sociální izolací,
- rozvoje nových kvalifikací, například za účelem zvýšení adaptability vůči změnám na pracovním trhu,
- přizpůsobení struktury školení a zaměstnanosti.

Skupina strukturálních fondů je tvořena čtyřmi fondy, z nichž každý plní svoji specifickou roli a je možné jej využívat na předem vymezeném území.

Jedná se o:¹⁹

- Evropský fond regionálního rozvoje (ERDF),
- Podpůrnou sekci Evropského zemědělského podpůrného a záručního fondu (EAGGF),
- Finanční nástroj pro usměrňování rybolovu (FIFG),
- Evropský sociální fond (ESF)

4.3.7 Evropský fond regionálního rozvoje (ERDF)

Evropský fond regionálního rozvoje (European Regional Development Fund) byl založen v roce 1975. Pomáhá snižovat rozdíly mezi životní úrovní různých regionů a pomáhá omezovat zaostávání nejproblematictějších regionů. K vyrovnávání hlavních regionálních rozdílů v rámci Evropské unie napomáhá tím, že se podílí na strukturálním rozvoji zaostalých regionů a na hospodářské a sociální soudržnosti regionů.²⁰

Finanční pomoc z ERDF je hlavně změřena na:

- podporu malých a středních podniků,
- prosazování produktivních investic,

¹⁹ Programy 2007-2013, [cit. 12. června 2007]. Dostupný na WWW : < <http://www.strukturalni-fondy.cz/Programy-2007-2013>>

²⁰ NOVOTNÍKOVÁ, H. *Dotační receptář*. Praha, 2005, s. 56-59.

- zlepšování infrastruktury,
- investice do vzdělání, zdraví a rozvoje místního potenciálu,
- investice zaměřené na životní prostředí.

Konečným cílem pomoci ERDF je vytvořit pracovní místa podporou konkurenceschopného a udržitelného rozvoje.²¹

4.3.8 Evropský sociální fond (ESF)

Evropský sociální fond (European Social Fund) byl vytvořen Římskou smlouvou v roce 1957. Jeho prostředky by měly především napomoci integraci nezaměstnaných a osob dlouhodobě nezaměstnaných, rychlejšímu zapojení mladých lidí do pracovního procesu, adaptaci pracovníků na průmyslové změny, uplatňování stejných příležitostí na trhu práce, stabilizaci a dalšímu růstu zaměstnanosti, podpoře lidských zdrojů ve výzkumu a vývoji a dalšímu zkvalitnění vzdělávání a kvalifikace.

ESF směřuje svou podporou do strategických dlouhodobých programů, které pomáhají regionům po celé Evropě, zvláště těm zaostávajícím, aktualizovat a modernizovat dovednosti pracovní síly a pěstovat podnikatelské iniciativy. To láká do těchto regionů domácí i zahraniční investice, čímž jim napomáhá dosáhnout větší ekonomické konkurenceschopnosti a prosperity.

4.3.9 Evropský zemědělský podpůrný fond a záruční fond (EAGGF)

Evropský zemědělský podpůrný a záruční fond (European Agricultural Guidance and Guarantee Fund) má dvě části. Největší záruční část (asi 95%) slouží k financování celé zemědělské politiky. Zbývajících 5% tvoří tzv. podpůrnou část, jež se počítá do strukturálních fondů, protože pomáhá chránit spojení mezi zemědělstvím a půdou.²²

Tato část se podílí na financování operací, které jsou zaměřeny na:

- podporu zemědělství v horských a podhorských oblastech,
- pomoc mladým farmářům,
- optimalizaci struktury a kvality zemědělské produkce,
- konverzi, diverzifikaci, reorientaci a podporu kvality zemědělské produkce
- rozvoj venkovské infrastruktury,
- a další projekty spadající zejména pod Cíl 1 a v některých specifických případech i pod Cíl 2 při rozvoji venkova.

²¹ VILAMOVÁ, Š. *Čerpáme finanční zdroje Evropské unie*. Praha, 2005, s. 142.

²² NOVOTNÍKOVÁ, H. *Dotační receptář*. Praha, 2005, s. 60.

Záruční část fondu se stará o různá finanční opatření – vývozní kompenzace, stabilizace cen, atd. a orientační část má za úkol podporovat modernizaci a racionalizaci zemědělské výroby. Fond funguje od roku 1962 a objem prostředků, kterými disponuje, se od té doby mnohonásobně zvýšil.²³

4.3.10 Finanční nástroj na podporu rybolovu (FIFG)

Finanční nástroj na podporu rybolovu (Financial Instrument for Fisheries Guidance – FIFG) byl vytvořen v roce 1993. Je to nejmenší fond, který pomáhá oblastem závislým na rybolovu a současně pomáhá dosáhnout rovnováhy mezi přírodními zdroji, které slouží k rybolovu a jejich využívání. Podporuje modernizaci rybářského průmyslu pro zajištění jeho budoucnosti a pomáhá udržet tento průmysl na dynamické a konkurenceschopné úrovni, dá se použít i na rozvoj rybníkářství.²⁴

Z prostředků FIFG jsou spolufinancovány:

- rozvoj chovu ryb,
- ochrana některých přímořských oblastí,
- vybavení rybářských přístavů,
- výroba a obchod s rybími výrobky.

Tento finanční nástroj byl zařazen mezi strukturální fondy v roce 2000.

4.4 Nové programové období 2007-2013

V programovacím období 2007-2013 bude mít Česká republika v programech spolufinancovaných ze strukturálních fondů a Fondu soudržnosti k dispozici více než **773 miliard korun**.

²³ VILAMOVÁ, Š. *Čerpáme finanční zdroje Evropské unie*. Praha, 2005, s. 143. Fondy Evropské unie, [cit. 15. listopadu 2007]. Dostupný na WWW : < <http://www.strukturalni-fondy.cz/Informace-o-fondech-EU> >

²⁴ NOVOTNÍKOVÁ, H. *Dotační receptář*. Praha, 2005, s. 61.

Tabulka 2.: Srovnání Cílů a nástrojů politiky soudržnosti v současném a budoucím programovém období

| 2000 – 2006 | | 2007 - 2013 | |
|---|---|---|---------------------------------|
| Cíle | Finanční nástroj | Cíle | Finanční nástroj |
| Fond soudržnosti | 4.4.1.1 Fond soudržnosti | | |
| Cíl 1 | ERDF ESF EAGGF – orientační sekce FIFG | Konvergence | Fond soudržnosti ERDF ESF |
| Cíl 2 | ERDF ESF | Regionální konkurenceschopnost a zaměstnanost - regionální úroveň - národní úroveň | ERDF ESF |
| Cíl 3 | ESF | | |
| INTERREG | ERDF | Evropská územní spolupráce | ERDF |
| URBAN | ERDF | | |
| EQUAL | ESF | | |
| LEADER+ | EAGGF – orientační sekce | | |
| Rozvoj venkova a restrukturalizace rybolovu mimo rámec Cíle 1 | EAGGF – záruční sekce FIFG | <i>Problematika rozvoje venkova a rybolovu nebude nadále součástí politiky soudržnosti, ale zařadí se pod Společnou zemědělskou politiku.</i> | |
| 9 CÍLŮ | 6 FINANČNÍCH NÁSTROJŮ | 3 CÍLE | 3 FINANČNÍ NÁSTROJE |

Zdroj: www.strukturalni-fondy.cz

4.4.2 Nová architektura politiky soudržnosti EU v letech 2007-13

Cíle:

- **Konvergence:** podpora růstu a tvorby pracovních míst v nejméně rozvinutých členských zemích a oblastech,
- **Regionální konkurenceschopnost a zaměstnanost:** *regionálních programů* pro regiony a orgány regionální správy podporující ekonomické změny v průmyslových, městských a venkovských oblastech,

- **Evropská územní spolupráce:** podpora harmonického a vyváženého rozvoje na území Unie.²⁵

Cíl Konvergence

Podpora regionů s HDP nižším než 75% průměru EU

Podpora Evropského fondu pro regionální rozvoj (ERDF) zaměřena na:

- modernizace a diverzifikace ekonomické struktury členských států a regionů,
- rozšíření a zlepšení základní infrastruktury; ochrana životního prostředí.

Podpora Evropského sociálního fondu (ESF):

- zlepšení kvality a schopnosti institucí trhu práce, vzdělávacích systémů a sociálních a ošetrovatelských služeb,
- zvýšení investic do lidského kapitálu,
- adaptace veřejné správy, posílení administrativní kapacity národních a regionálních správ.

Cíl Regionální konkurenceschopnost a zaměstnanost

Podpora regionů nespádající pod Cíl "Konvergence" tj. HDP nad 75% průměru EU

Oblasti intervence:

- inovace a ekonomika založená na znalostech,
- životní prostředí a předcházení rizikům,
- dostupnost a služby základního ekonomického významu (komunikační sítě) tj. posilování prvků Lisabonské a Göteborgské strategie.

Cíl Evropská územní spolupráce

Financování: ERDF

Vychází ze současné Iniciativy Interreg, tj. podpora další integrace EU spoluprací na přeshraniční, mezinárodní a meziregionální úrovni.

Hlavní priority:

- podpora rozvoje vědy a výzkumu a informační společnosti,
- životní prostředí a předcházení rizikům,
- řízení vodních zdrojů.

²⁵ Fondy Evropské unie, [cit. 15. listopadu 2007]. Dostupný na WWW : < <http://www.strukturalni-fondy.cz/Informace-o-fondech-EU>>

4.4.3 Struktura programových dokumentů pro využívání fondů EU v období 2007-13

Strategické obecné zásady Společenství

- Rámcový strategický dokument pro politiku soudržnosti, navrhuje Evropská komise, přijímá Rada EU a schvaluje Evropský parlament.

Národní rozvojový plán

- Vytváří členský stát při použití principu partnerství.

Národní strategický referenční rámec

- Rámcová rozvojová strategie na úrovni státu,
- Základ pro sektorové (tematické) a regionální operační programy,
- Navrhuje členský stát při použití principu partnerství,
- Předmět vyjednávání s Komisí.

Operační programy

- jeden program na fond a členský stát nebo region NUTS II,
- popis souhrnných priorit, řízení a finančních zdrojů,
- v konečném důsledku o něm rozhoduje Komise.

4.4.4 Institucionální zabezpečení přípravy pro programovací období 2007-13

Ministerstvo pro místní rozvoj je hlavním gestorem pro vyjednávání **nových nařízení** a v rámci tzv. Resortní koordinační skupiny připravuje stanoviska ČR k jednáním o nařízeních v Pracovní skupině pro strukturální operace Rady Evropské unie.

MMR současně zodpovídá za tvorbu **Národního rozvojového plánu** a dalších programových dokumentů na léta 2007 až 2013. Přípravu dokumentů na národní úrovni zajišťuje **Řídicí a koordinační výbor**. Výboru předsedá ministr pro místní rozvoj a činnost sekretariátu ŘKV vykonává Odbor Rámce podpory Společenství MMR ČR.²⁶

4.4.5 Operační programy 2007-13

Na základě definovaných cílů a priorit Národního rozvojového plánu České republiky pro období 2007-2013 a Národního strategického referenčního rámce připravuje Česká republika

²⁶ Fondy Evropské unie, [cit. 15. listopadu 2007]. Dostupný na WWW : < <http://www.strukturalni-fondy.cz/Informace-o-fondech-EU>>

Pro využívání fondů Evropské unie letech 2007-2013 celkem **24 operačních programů** pro nově koncipované 3 Cíle Politiky hospodářské a sociální soudržnosti EU.²⁷

Pro Cíl "Konvergence"

Tématické operační programy

- OP Podnikání a inovace
- OP Životní prostředí
- OP Doprava

- OP Vzdělávání pro konkurenceschopnost
- OP Lidské zdroje a zaměstnanost
- OP Integrovaný operační program
- OP Technická pomoc
- OP Výzkum a vývoj pro inovace

Regionální operační programy

- ROP NUTS II Jihovýchod
- ROP NUTS II Jihozápad
- ROP NUTS II Moravskoslezsko
- ROP NUTS II Severovýchod
- ROP NUTS II Severozápad
- ROP NUTS II Střední Čechy
- ROP NUTS II Střední Morava

Pro Cíl "Regionální konkurenceschopnost a zaměstnanost"

- OP Praha Konkurenceschopnost
- OP Praha Adaptabilita

Pro Cíl "Evropská územní spolupráce"

- INTERACT II
- ESPON 2013

²⁷ Fondy Evropské unie, [cit. 15. listopadu 2007]. Dostupný na WWW : < <http://www.strukturalni-fondy.cz/Informace-o-fondech-EU>>

- OP Mezuregionální spolupráce
- OP Nadnárodní spolupráce
- OP Přeshraniční spolupráce ČR - Bavorsko
- OP Přeshraniční spolupráce ČR - Polsko
- OP Přeshraniční spolupráce ČR - Rakousko
- OP Přeshraniční spolupráce ČR - Sasko
- OP Přeshraniční spolupráce ČR - Slovensko

Tabulka 3.: Celkový objem dotaci v členění na jednotlivé dotační tituly

| Operační program | | Dotace celkem v mil. EUR |
|-------------------------------------|---------------------------------------|---------------------------------|
| Tématické operační programy | OP Životní prostředí | 5785,8 |
| | OP Doprava | 6775,4 |
| | OP Podnikání a inovace | 3578 |
| | OP Výzkum a vývoj pro inovace | 2436,1 |
| | OP Lidské zdroje a zaměstnanost | 2131,5 |
| | OP Vzdělávání pro konkurenceschopnost | 2135,3 |
| | Integrovaný operační program | 1827,1 |
| | OP Technická pomoc | 304,5 |
| Regionální operační programy | ROP Střední Čechy | 657,8 |
| | ROP Jihozápad | 729,1 |
| | ROP Severozápad | 877,5 |
| | ROP Jihovýchod | 828,7 |
| | ROP Severovýchod | 772,3 |
| | ROP Moravskoslezsko | 842,5 |
| | ROP Střední Morava | 773,4 |
| OP pro Prahu | OP Praha Konkurenceschopnost | 346,9 |
| | OP Praha Adaptabilita | 142,5 |
| OP mezinárodní spolupráce | OP ČR - Slovensko | 109,1 |
| | OP ČR - Sasko | 79,1 |
| | OP ČR - Rakousko | 81,3 |
| | OP ČR - Polsko | 122 |
| | OP ČR - Bavorsko | 62,4 |
| | OP nadnárodní spolupráce | 45,2 |
| Celkem | | 31443 |

4.4.6 Tématické operační programy

OP PODNIKÁNÍ A INOVACE

Operační program Podnikání a inovace (OPPI) je hlavním programovým dokumentem realizace politiky hospodářské a sociální soudržnosti v sektoru průmyslu a významným nástrojem realizace Koncepce rozvoje malého a středního podnikání na období 2007-2013.

Navazuje na Operační program Průmysl a podnikání (OPPP), který byl vyhlášen po vstupu České republiky do Evropské unie pro zkrácené programovací období let 2004-2006.

Bude realizován v rámci cíle "Konvergence" a bude se vztahovat na celé území České republiky s výjimkou hlavního města Prahy. Spolufinancován bude z **Evropského fondu pro regionální rozvoj (ERDF)**.²⁸

Specifické cíle :

- zintenzivnit aktivitu malých a středních podniků,
- zvýšit inovační činnost v průmyslu,
- zintenzivnit zavádění inovací, technologií, výrobků a služeb,
- zvýšit účinnost užití energií v průmyslu a využití obnovitelných, příp. i druhotných zdrojů energie (vyjma podpory spaloven),
- povzbudit spolupráci sektoru průmyslu s výzkumem a vývojem,
- zefektivnit využití lidského potenciálu v průmyslu,
- zkvalitnit podnikatelskou infrastrukturu,
- zintenzivnit rozvoj poradenských služeb pro podnikání,
- zintenzivnit rozvoj informačních služeb pro podnikání,

OP ŽIVOTNÍ PROSTŘEDÍ

Operační program Životní prostředí je zaměřen na zlepšování kvality životního prostředí a tím i zdraví obyvatelstva jako nutného předpokladu atraktivnosti a konkurenceschopnosti státu a jeho regionů při využití inovačních efektů politiky životního prostředí pro udržitelný rozvoj.

²⁸ Fondy Evropské unie, [cit. 15. listopadu 2007]. Dostupný na WWW : < <http://www.strukturalni-fondy.cz/Informace-o-fondech-EU>>

Program bude spolufinancován z Evropského fondu pro regionální rozvoj a Fondu soudržnosti.²⁹

OP DOPRAVA

Operační program Doprava je určen pro realizaci dopravních aspektů hlavních strategických cílů Národního rozvojového plánu. Bude zaměřen na sledování priorit evropského a nadregionálního významu, přičemž bude OP Doprava v jejich naplňování komplementární s dopravními intervencemi zaměřenými na regionální úroveň v rámci Regionálních operačních programů. OP Doprava je zároveň zaměřen na realizaci priorit a cílů daných Dopravní politikou České republiky a dalšími strategickými dokumenty. Naplňování všech těchto priorit a cílů prostřednictvím OPD bude provázeno respektováním cílů udržitelného rozvoje.

Specifické cíle OP Doprava:

- Výstavba a modernizace sítě TEN-T a sítí navazujících.
- Výstavba a modernizace regionálních sítí drážní dopravy.
- Výstavba a rozvoj dálniční sítě a sítě silnic I. třídy mimo TEN-T.
- Zlepšování kvality dopravy a ochrany životního prostředí z hlediska problematiky dopravy.
- Výstavba a modernizace důležitých dopravních spojení na území hl. m. Prahy.

Operační program Doprava bude spolufinancován z prostředků Evropského fondu pro regionální rozvoj a Fondu soudržnosti.

Řídicím orgánem Operačního programu Doprava je Ministerstvo dopravy.

OP VZDĚLÁVÁNÍ PRO KONKURENCESCHOPNOST

Operační program Vzdělávání pro konkurenceschopnost (OP VK) je jedním ze tří programů pro realizaci podpory z Evropského sociálního fondu v oblasti rozvoje lidských zdrojů v České republice na období 2007-2013. Operační program Vzdělávání pro konkurenceschopnost je spolufinancován z Evropského sociálního fondu, přičemž celková alokace na tento program pro příští rozpočtové období činí 1811,8 mil. € (tj. zhruba 51,6 mld. Kč). To představuje 7 % z celkové sumy z fondů EU pro ČR.

Řídicím orgánem OP VK je Ministerstvo školství, mládeže a tělovýchovy ČR.³⁰

²⁹ Fondy Evropské unie, [cit. 15. listopadu 2007]. Dostupný na WWW : < <http://www.strukturalni-fondy.cz/Informace-o-fondech-EU>>

Specifické cíle:

- Rozvoj a zkvalitňování systému počátečního vzdělávání s důrazem na zlepšení klíčových kompetencí absolventů pro zvýšení jejich uplatnitelnosti na trhu práce a zvýšení motivace k dalšímu vzdělávání.
- Adaptace systému terciárního vzdělávání směrem k větší flexibilitě a kreativitě absolventů uplatnitelných ve znalostní ekonomice a zatraktivnění podmínek pro výzkum a vývoj.
- Posílení adaptability a flexibility lidských zdrojů jako základního faktoru konkurenceschopnosti ekonomiky ČR prostřednictvím systému dalšího vzdělávání.

OP VÝZKUM A VÝVOJ PRO INOVACE

Operační program Výzkum a vývoj pro inovace (OP VaVpI) je jedním z významných operačních programů, které přispívají k naplnění cíle posílení růstu konkurenceschopnosti státu a orientace na znalostní ekonomiku. Společně s Operačním programem Podnikání a Inovace a Operačním programem Vzdělávání představuje vzájemně propojený soubor priorit a oblastí intervence, který povede k dlouhodobě udržitelné konkurenceschopnosti české ekonomiky podpořené cílenou a efektivní podporou soudržnosti.

Specifické cíle :

- Posílení kapacit ve VaV regionech a zajištění jejich rychlého a efektivního využití na regionální, národní i evropské úrovni.
- Rychlý a efektivní přenos výsledků výzkumu a vývoje.
- Posílení vzdělávacích kapacit na vysokých školách.

OP LIDSKÉ ZDROJE A ZAMĚSTANOST

Operační program Lidské zdroje a zaměstnanost (OP LZZ) je jedním ze tří programů pro realizaci podpory z Evropského sociálního fondu v oblasti rozvoje lidských zdrojů v České republice na období 2007-2013. Operační program Lidské zdroje a zaměstnanost je spolufinancován z Evropského sociálního fondu, přičemž celková alokace na tento program pro příští rozpočtové období činí 1811,8 mil. €. To představuje 7% z celkové sumy z fondů EU pro ČR.

³⁰ Fondy Evropské unie, [cit. 15. listopadu 2007]. Dostupný na WWW : < <http://www.strukturalni-fondy.cz/Informace-o-fondech-EU>>

Řídicím orgánem OP LZZ je Ministerstvo práce a sociálních věcí ČR.³¹

Specifické cíle

- Zvýšení adaptability zaměstnanců a zaměstnavatelů.
- Zlepšení přístupu k zaměstnání a prevence nezaměstnanosti.
- Posílení integrace osob ohrožených sociálním vyloučením nebo sociálně vyloučených.
 - Posilování institucionální kapacity a efektivnosti veřejné správy a veřejných služeb.
 - Zintenzivnění mezinárodní spolupráce v lidských zdrojích a zaměstnanosti.

INTEGROVANÝ OPERAČNÍ PROGRAM

Integrovaný operační program (IOP) je jedním z operačních programů, které budou realizovány na podporu regionů v rámci cíle Konvergence v České republice. IOP je koncipován jako program národního rozměru pro řešení společných regionálních problémů, které mají plošné a systémové zaměření a spadají do působnosti ústředních správních úřadů.

IOP se týká podpory území 7 regionů soudržnosti (NUTS 2), které spadají pod cíl Konvergence v České republice. Tyto regiony zahrnují z územního hlediska celé území České republiky s výjimkou hl. města Prahy.

V programovacím období 2007-2013 se předpokládají sektorové a regionální operační programy. IOP je charakterizován jako jeden ze sektorových operačních programů, je komplementární k připravovaným ostatním sektorovým a regionálním operačním programům.

Integrovaný operační program je spolufinancován z Evropského fondu pro regionální rozvoj.

Celková alokace na program: 1553,0 mil. EUR.

Specifické cíle:

- Zvyšování kvality, dostupnosti, efektivnosti a kapacity veřejné správy a veřejných služeb včetně podpory prevence rizik.
- Zpřístupnění moderních informačních technologií všem při soustředění na investice do infrastruktury veřejných informačních služeb.

³¹ Fondy Evropské unie, [cit. 15. listopadu 2007]. Dostupný na WWW : < <http://www.strukturalni-fondy.cz/Informace-o-fondech-EU>>

- Aktivizace cestovního ruchu k posílení udržitelné konkurenceschopnosti a hospodářského růstu v nadregionálním rozměru.
- Obnova a efektivní využití kulturního potenciálu České republiky pro podporu ekonomického a sociálního růstu a zvýšení atraktivity území.
- Investice do bydlení a do posílení sociální soudržnosti obyvatelstva žijících v oblastech panelových sídlišť.
- Dynamizace lidského potenciálu s oporou v udržení a zlepšení zdraví obyvatel zvýšením kvality a efektivity systémových opatření v oblasti zdravotní péče.

OP TECHNICKÁ POMOC

Operační program Technická pomoc je určen pro zajištění aktivit podporujících efektivní řízení, kontrolu, sledování a vyhodnocování realizace Národního rámce politiky soudržnosti, který zastřešuje aktivity politiky hospodářské a sociální soudržnosti v ČR v letech 2007 - 2013, a pro aktivity spojené s využíváním prostředků strukturálních Fondů a Fondu soudržnosti vyžadující jednotný přístup na národní úrovni.

Operační program Technická pomoc je spolufinancován z Evropského fondu pro regionální rozvoj.

Celková alokace na program: 258,8 mil. EUR.³²

4.4.7 Regionální operační programy (ROP)

Nové programovací období EU 2007-2013 přináší změny ve struktuře a zaměření operačních programů. Společný regionální operační program (SROP) nahradí regionální operační programy (ROP) řízené v rámci jednotlivých regionů NUTS II (statistické jednotky tvořené jedním nebo několika kraji).

Své podpory směřují k řešení problémů vázaných na konkrétní region ČR. Podporují tak využití potenciálu daného území a přispívají k jeho vyváženému rozvoji.

Zaměření podpor Regionálních operačních programů (Specifické cíle ROP):

- Modernizace technické infrastruktury zvyšující přitažlivost regionu pro investice při zohledňování ochrany životního prostředí.

³² Fondy Evropské unie, [cit. 15. listopadu 2007]. Dostupný na WWW : < <http://www.strukturalni-fondy.cz/Informace-o-fondech-EU> >

- Zvýšení prosperity regionu vytvářením prostředí pro rozvoj malých a středních podniků včetně prostředí pro inovace a vytváření nových pracovních příležitostí.
- Zvýšení podílu cestovního ruchu na hospodářské prosperitě regionu a na vytváření pracovních příležitostí.
- Modernizace a zlepšení podmínek pro obyvatele ve městech a na venkově, související s rozvojem hmotného prostředí, lidských zdrojů, kultury a volnočasových aktivit, přispívajících ke zvýšení atraktivity těchto území pro hospodářský rozvoj.³³

5 Vlastní práce

5.1 Podpora inomingových cestovních kanceláří a informačních center

Tento program byl vypsán k podpoře rozvoje cestovního ruchu v jižních Čechách. Hlavním cílem bylo zaměření na slabé stránky regionu, jako jsou například zanedbaná infrastruktura ve venkovských a příhraničních oblastech regionu nebo nedostatečný marketing produktů cestovního ruchu.

5.1.1 Zdůvodnění programu

Jihočeský kraj disponuje nesčetnými nabídkami, v jejichž důsledku mají jižní Čechy z pohledu návštěvníka výrazný a čitelný profil a jsou turistickým regionem s vlastní svébytnou identitou.

V kontextu České republiky pak patří oblast jižních Čech mezi nejnavštěvovanější turistické regiony. Využití zmíněných dispozic, respektive silných stránek regionu, například nepoškozená příroda a krajina, či množství historických a kulturních památek na území jižních Čech přitom komplikuje až znemožňuje několik faktorů, které lze naopak označit jako stránky slabé. Mezi tyto faktory patří například zanedbaná infrastruktura zejména ve venkovských a příhraničních oblastech regionu, nedostatečná kvalita některých stravovacích a ubytovacích zařízení a také nedostatečný marketing produktů cestovního ruchu.

Vzhledem k těmto skutečnostem je podpora inomingových cestovních kanceláří a informačních center důležitou součástí Akčního plánu rozvoje Jihočeského kraje (dále jen AP PRK) a výše uvedený grantový program je dalším krokem k naplnění strategické vize AP PRK.

³³ Fondy Evropské unie, [cit. 15. listopadu 2007]. Dostupný na WWW : < <http://www.strukturalni-fondy.cz/Informace-o-fondech-EU>>

Cílové skupiny: inomingové cestovní kanceláře, jihočeská informační centra, tuzemští i zahraniční turisté, místní obyvatelstvo.

Druhotně podpora činnosti: podnikatelů v cestovním ruchu, obcí a dalších subjektů působících v oblasti cestovního ruchu.

5.2 Cíle a priority programu

Všeobecný cíl

Hlavním záměrem uvedeného grantového programu je podpora cestovního ruchu pro udržení jeho pozice a významu v ekonomice regionu a úsilí o zvýraznění obrazu Jihočeského kraje jako přitažlivé turistické oblasti pro domácí i zahraniční návštěvníky.

Specifické cíle

Záměrem GP je zvýšení standardu jihočeských informačních center a tím i nabízených a poskytovaných služeb. Zejména v menších městech se informační centra potýkají s problémy nedostatečného kancelářského a počítačového vybavení, zastaralé techniky, nedostatečných úložných prostor (skříně, policové systémy na materiály apod.), nedostatkem vlastních tiskových materiálů i publikací propagujících Jihočeský kraj jako celek, s potřebou zlepšit úroveň internetových stránek. Proto budou podporovány projekty, které napomohou zlepšit technickou a materiální vybavenost informačních center a tím i úroveň služeb poskytovaných turistům. Záměrem tohoto GP je zároveň podpora rozvoje inomingových cestovních kanceláří. Podporovanou aktivitou v tomto případě je vytváření tiskových materiálů určených pro zahraniční touroperátory. Prostřednictvím tohoto grantového programu dojde k posílení cestovního ruchu v souvislosti s celorepublikovou strategií (agentura CzechTourism) image Jihočeského kraje jako bezpečného ojedinělého místa se zajímavou programovou nabídkou, místa vhodného k relaxaci a odpočinku. Rozhodující bude zaměření a cíl projektu, který musí být jednoznačně orientován na obnovu a prohloubení pozitivního vnímání Jihočeského kraje jako turistického regionu s atraktivní tradiční nabídkou obohacenou novými prvky a produkty.

Specifické cíle:

- zlepšení technické a materiální vybavenosti informačních center
- zlepšení materiální vybavenosti inomingových cestovních kanceláří
- výrazné zkvalitnění nabídky služeb v cestovním ruchu

5.3 Profil společnosti

O tento grant žádalo město Veselí nad Lužnicí v zastoupení starosty Mgr. Jaromíra Nováka a místostarosty Ing. Václava Matějů. Projekt byl vypracován dvěma pracovníci Informačního centra Veselí nad Lužnicí.

5.4 Nejčastější chyby projektů

V této části jsou uvedeny všechny chyby projektů, to znamená i chyby projektů o které se žádá v rámci strukturálních fondů.

1) Nedodán potřebný počet výtisků požadovaných dokumentů – doložit takový počet kopií nebo výtisků žádostí, jaký je uveden ve výzvě nebo v příručce pro žadatele (PPŽ).

2) Nedodány všechny povinné přílohy – (seznam povinných příloh se uvádí v příručce pro žadatele), pokud příloha není k danému projektovému záměru relevantní, je nutné doložit košilku přílohy s vysvětlením proč danou přílohu nedokládáme.

3) Elektronická žádost musí být předložena v určeném správném formátu.

4) Nedoložena projektová dokumentace – ke každé žádosti (pokud je to relevantní) musí být přiložena dokumentace nejméně do úrovně k územnímu rozhodnutí.

5) Nevyjasněné majetkové vztahy – (u budov a pozemků, které nejsou v majetku žadatele, je nutné doložit kromě výpisu z katastru nemovitostí i nájemní smlouvu na dobu určitou a souhlas vlastníka s realizací projektu).

6) Nebyl doložen snímek z katastrální mapy – ke každému projektu musí být přiložen snímek z katastrální mapy, na kterém jsou označeny pozemky a stavby, kterých se projekt týká.

7) Nesoulad údajů mezi jednotlivými dokumenty – údaje v elektronické žádosti a povinných přílohách se musí shodovat – způsobilé výdaje, harmonogram, aktivity, výsledky atd.

8) Zaměněny jednotlivé typy ekonomických analýz - doložit požadované analýzy dle celkových způsobilých výdajů.

9) Nevypočítané ukazatele u ekonomických analýz – u každého ekonomického hodnocení vypočítat ekonomické ukazatele dle požadované osnovy, pokud je nelze vypočítat, tak je nutné tuto skutečnost slovně popsat, analýza by měla obsahovat použité vzorce a vlastní výpočty jednotlivých ukazatelů.

10) Neplatné územní rozhodnutí/stavební povolení - pokud je charakterem projektu vyžadováno, musí být doloženo územní rozhodnutí/stavební povolení s nabytím právní moci.

11) Nedoložen doklad o posouzení vlivu na životní prostředí – musí být doložena tato povinná příloha, pokud to pravidla vyžadují (příloha č.1 PPŽ). Pokud charakter projektu nevyžaduje toto posouzení, bude skutečnost uvedena na košilce povinné přílohy.

5.5 Stručné shrnutí projektu

1) Smysl. Jaký je smysl projektu?

Smyslem projektu je rozvoj atraktivní, cílené a konkurenceschopné turistické nabídky a zvýšení rozvoje cestovního ruchu jako nástroje pro hospodářský růst Jihočeského kraje. Tento region je charakteristický širokým potenciálem pro rozvoj různých forem cestovního ruchu, umožňujících tuzemským a zahraničním návštěvníkům vyžití v různých oblastech (kulturní turistika, agroturistika, sportovní vyžití, atd.). Ne vždy jsou však dostatečně a uceleně prezentovány jedinečnosti Jihočeského kraje. Z tohoto důvodu dochází (zejména u zahraničních turistů) k opomíjení odlehlejších a méně prezentovaných atraktivit regionálního významu.

Další rozvoj cestovního ruchu v kraji je proto úzce spojen s trvale udržitelným využíváním přírodního a kulturního potenciálu. Za tímto účelem připravilo Informační centrum Veselí nad Lužnicí projekt, jehož smyslem je podpora, zkvalitnění a další rozvoj služeb pro turisty, vedoucí k podpoře cestovního ruchu v Jihočeském kraji. V rámci projektu dojde k propagaci a rozvoji relativně nových a stále více populárních aktivit cestovního ruchu - hippoturistika, cykloturistika, turistika, koupání a vodní sporty, rybolov a výlovy rybníků.

2) Zaměření. Jaké je zaměření projektu?

Projekt je zaměřen na vytvoření nového komplexního produktu cestovního ruchu, který pokrývá území Jihočeského kraje hlavně Veselsko a spočívá v utvoření turistického balíčku obsahujícího nabídku aktivně stráveného pobytu v jižních Čechách. Tento balíček představuje perspektivní atribut trvale udržitelného rozvoje regionu, generuje příjmy a přitahuje turisty z ostatních regionů a zahraničí. Produkt pokrývá území Jihočeského kraje v oblasti Veselska a kombinuje nabídku služeb do „balíčku“. Návštěvníkům regionu bude nabídnuta nejen řada možností aktivního strávení pobytu i relaxačního pobytu na jihu Čech, včetně doplňkových služeb cestovního ruchu, jako ubytování a stravování.

Projekt tak přispěje ke zkvalitnění nabídky služeb v cestovním ruchu, ke zlepšení informovanosti potenciálních návštěvníků, zvýšení jejich přílivu a celkovému zkvalitnění marketingu v cestovním ruchu.

Význam projektu stoupá jeho zaměřením na netradiční turistické aktivity. Zejména hippoturistika a rybolov a výlovy rybníků nejsou příliš časté v nabídce turistických produktů, a to přesto, že jsou vyhledávanou aktivitou, zvláště u zahraničních turistů. Ti vnímají hippoturistiku a rybolov a výlovy rybníků jako zajímavou záležitost a možnost aktivní dovolené se současným zachováním maximálního komfortu v průběhu celé dovolené. Projekt se tak zaměřuje na chybějící produkt cestovního ruchu a měl by přispět ke zvýšení počtu turistů, růstu jejich pobytové návštěvnosti a rozšíření turistické sezóny.

3) *Služby příp. produkty. Jaké služby příp. produkty budou díky projektu poskytovány a jaký problém řeší?*

Projekt řeší problém nedostatečné propagace jižních Čech a marketingové provázanosti na další produkty cestovního ruchu. Je zaměřen na vytvoření komplexního produktu cestovního ruchu, který pokrývá území Jihočeského kraje v oblasti Veselka a spočívá v utvoření turistického balíčku obsahujícího nabídku aktivně stráveného pobytu se zaměřením na sport, rekreaci, relaxaci, poznávání Jihočeského kraje a zajištění doprovodných služeb ve formě ubytování a stravování. Projekt přispěje k prodloužení turistické sezóny do jarních i podzimních měsíců. Jeho realizací dojde k propojení činností několika subjektů, které působí v oblasti cestovního ruchu.

Díky akci budou realizovány zejména tyto služby:

1) Sestavení specializované nabídky pro trávení pobytu v Jihočeském kraji, zejména v regionu Veselsko se zaměřením na sport, relaxaci, rekreaci, poznávání Jihočeského kraje a zajištění doprovodných služeb ve formě ubytování, stravování. Nový produkt cestovního ruchu spočívá v sestavení programové nabídky pobytů se zaměřením na:

- hippoturistiku (doporučení sítě značených jezdeckých stezek propojujících tzv. jezdecké stanice doplněné tzv. uvazišti, nabídka turistických atraktivit podél hippostezeček),
- cykloturistiku (doporučení cyklistických stezek a tras v Jihočeském kraji, nabídka turistických atraktivit podél cyklistických stezek a tras v Jihočeském kraji včetně nabídky cyklobusů a vlaků pro přepravu kol apod.)
- rybolov a výlovy rybníků (sestavení nabídky rybníků vhodných k rybaření včetně akcí spojených s výlovy rybníků atd.),
- pěší turistika (doporučení turistických stezek v Jihočeském kraji, nabídka turistických atraktivit podél stezek),
- koupání a vodní sporty (sestavení nabídky vodních ploch s možností koupání a provozování vodních sportů).

2) Vznik nového internetového portálu s interaktivními prvky včetně pravidelné aktualizace. Zde budou uvedeny veškeré informace týkající se vytvořeného produktu a akce samotné, plánované aktivity a nové projekty žadatele i partnerů, kontakty na zástupce žadatele i partnera projektu.

3) Informování návštěvníků kraje pomocí tištěné informační a propagační brožury ve dvou jazykových mutacích (angličtina, němčina). Zde budou uvedeny veškeré informace týkající se vytvořeného produktu i samotné akce. Textová část informační brožury bude doplněna barevnými fotografiemi a odkazem na vytvořenou internetovou stránku.

4) Další propagační a informační materiály ve formě mapek, skládaček a pohlednic včetně aktualizace mapy Veselí nad Lužnicí a DVD o mikroregionu Veselsko.

Služby budou poskytovány všem zákazníkům stejně bez ohledu na rasu, národnost, pohlaví, víru, náboženství i vyznání a budou v souladu s principem rovných příležitostí. Díky využití poskytování informací prostřednictvím internetového portálu bude přispívat k rozvoji informační společnosti.

5.6 Přínosy

Projekt generuje řadu přínosů pro různé subjekty:

Přínosy pro cílové skupiny:

- zvýšení informovanosti o možnostech aktivně stráveného pobytu v jižních Čechách,
- růst možnosti výběru turistických aktivit v průběhu pobytu a příležitosti k jejich kombinaci,
- příležitost k poznání regionu netradičním způsobem.

Přínosy pro město:

- zvýšení počtu návštěvníků města,
- podpora ekonomického rozvoje města,
- přínos z prodloužení turistické sezóny (rybolov a výlovy rybníků) a z prodloužení délky doby pobytu (podpora investic).

Přínosy pro region:

- rozšíření spolupráce mezi různými subjekty v oblasti cestovního ruchu,
- zvýšení počtu návštěvníků regionu,
- ekonomický rozvoj regionu,
- rozvoj malého a středního podnikání v důsledku zvýšení maloobchodního obrátu a služeb spotřebovávaných turisty,
- zlepšení image Jihočeského kraje jako regionu propagujícího zdravý životní styl,
- větší propagace regionu a jeho silných stránek.

Přínosy pro stát:

- totožné s přínosy pro region.

5.7 Oslovení cílové skupiny

1) Cílová skupina. Jaká je cílová skupina, na kterou je akce zaměřena? Jaké jsou potřeby cílové skupiny? Byl proveden průzkum potřeb cílové skupiny? Jaká byla metodika tohoto průzkumu?

Akce je zaměřena na chybějící produkt (balíček služeb v oblasti pěší turistiky, cykloturistiky, hippoturistiky, koupání a vodních sportů, rybolovu a výlovů rybníků) cestovního ruchu, zároveň docílí rozšíření turistické sezóny (rybolov a výlovy rybníků).

Hlavním cílovou skupinou jsou potencionální zahraniční a domácí návštěvníci Jihočeského kraje, které lze charakterizovat jako:

- milovníky přírody (turisté zajímající se o poznání přírodních pozoruhodností),
- kulturně orientované návštěvníky,
- aktivně orientované turisty (cyklisté, pěší turisté, rybáři, milovníci vodních sportů, jezdci na koních),
- turisty se zájmem o formy odpočinku spojeného s pobytem na venkově a v přírodě,
- návštěvníky vyhledávající odpočinek (rodiny s dětmi).

Důraz bude kladen především na zahraniční turisty.

Mezi cílové skupiny, na které je akce zaměřena, patří:

1) především zahraniční turisté. Dle dotazníkového šetření provedeného v roce 2005 Jihočeskou centrálou cestovního ruchu „Monitoring návštěvníků v turistických regionech České republiky“, str.4 bylo zjištěno, že do regionu jižní Čechy přijíždí 16% turistů z Nizozemí, 14,8% turistů z Rakouska, 13,9% turistů z Německa, 11% turistů z anglicky mluvících zemí (Velká Británie, USA, Austrálie, Kanada, Irsko) 6,4% turistů z Francie, 3,3% turistů z Itálie. Dále podle stejného dotazníkového šetření provedeného v roce 2005 Jihočeskou centrálou cestovního ruchu „Monitoring návštěvníků v turistických regionech České republiky“, str.5 bylo zjištěno, že jižní Čechy jsou hned po hlavním městě Praha druhou nejnavštěvovanější lokalitou České republiky. Jižní Čechy tak navštíví 22,4% zahraničních turistů.

2) milovníci sportu a sportovních aktivit (pěší turistika, cykloturistika, hippoturistika, rybolov, vodní sporty a koupání). Dle dotazníkového šetření provedeného Jihočeskou centrálou cestovního ruchu v roce 2005 „Monitoring návštěvníků v turistických regionech České republiky“, str.13 vyplývá, že v turistickém regionu jižní Čechy mezi nejatraktivnější aktivity během pobytu patří pěší turistika (40,8% dotázaných), cykloturistika (23,6%), koupání a vodní

sparty (17,3%), hippoturistika (4,05%) a jiný aktivní sport (včetně rybolovu a výlovů rybníků – 1,7%). Dále podle dotazníkového šetření provedeného Jihočeskou centrálou cestovního ruchu v roce 2004 je zřejmé, že jižní Čechy jsou vhodné pro provozování velmi různorodých aktivit. Ze šetření však vyplývá, že 17,32% turistů z ČR a 8,25% turistů přijíždí do jižních Čech právě díky sportovnímu vyžití.

3) ostatní potenciální domácí turisté – především turisté přijíždějící do jižních Čech za rekreací. Dle dotazníkového šetření provedeného Jihočeskou centrálou cestovního ruchu v roce 2005 „Monitoring návštěvníků v turistických regionech České republiky“, str.12 vyplývá, že druhým nejčastějším důvodem příjezdu do jižních Čech je relaxace 22,15%.

Zprostředkovaně budou uživateli výstupů akce tyto subjekty: města, obce, mikroregiony, informační centra, cestovní kanceláře, cestovní agentury.

Uspokojovanou potřebou cílových zákazníků je:

- získání komplexních informací o aktivním trávení volného času, kdy bude představen potenciál Jihočeského kraje z mnoha hledisek:
- cykloturistika,
- pěší turistika,
- rybolov a výlovy rybníků,
- koupání a vodní sporty,
- hippoturistika.

5.8 Průvodce mikroregionem

Charakteristika kraje – historie, popis přírodních památek a krás a možnosti jejich využití.

Mikroregion Veselsko vznikl v roce 2003 spojením dvanácti obcí ležících na území o rozloze 13 000 ha s více než 9 000 obyvateli. Vůdčí myšlenkou pro jeho založení bylo spojit vzájemně své síly k řešení úkolů dalšího rozvoje zdejšího kraje. Do mikroregionu kromě města Veselí nad Lužnicí patří ještě obce Borkovice, Bošilec, Drahov, Dynín, Mažice, Řípec, Sviny, Val, Vlkov, Zálší a Zlukov. Centrem celé oblasti je Veselí nad Lužnicí, které bylo odedávna nejen hospodářským, ale také kulturním střediskem širokého okolí, rázovitého kraje, nazývaného Veselská, někdy i Velká, nebo též Pšeničná blata. Byla to úrodná oblast s bohatými zemědělskými usedlostmi, ale i se svéráznou kulturou, typickými blatskými kroji i zdobnou architekturou tzv. selského baroka. Mnohé památky vytvořené dovedností prostých venkovských zedníků, kteří vytvářeli osobité štíty venkovských stavení, jsou stále k vidění.

Velkou zásluhu o zachování blatských lidových písní má hudební skladatel Karel Weis, který zvěčnil zpěvní bohatství zdejšího lidu v obsáhlé 15ti dílné sbírce Český jih a Šumava

v písni. Některé památky, vztahující se k Weisově dlouholeté sběratelské činnosti v našem kraji, najde návštěvník ve veselském Blatském muzeu, které nese jeho jméno. Veselí nad Lužnicí také proslavili někteří jeho rodáci, národní buditel Václav Filípek, hudební skladatelé František Pícha, Gustav Vránek, Emil Hlobil a Ladislav Kubeš, malíři František Líbal a Josef Vízner, sochař Zdeněk Šimek, keramik Antonín Škoda, matematik a rektor Univerzity Karlovy Bohumil Bydžovský, akademický malíř Ladislav Rektoris a další.

Veselsko sousedí svým jižním okrajem s rybníční oblastí Třeboňska, kde se také rozkládají rozsáhlé, převážně borové a lužní lesy. Velká část této roviny je zahrnuta do Chráněné krajinné oblasti Třeboňsko, která byla vyhlášena také Biosférickou rezervací UNESCO. Jak Veselsko, tak i Třeboňsko jsou protkány hustou sítí značených turistických cest, k nimž přibývá i stále se rozšiřující síť vyznačených cyklotras.

Přírodní krásy - Návštěvníky, kteří zavítají do našeho kraje s krásnou přírodou, jistě zaujmou dvě významné naučné stezky:

Naučná stezka Veselské pískovny - vede po hrázích bývalých pískoven. Na trase dlouhé 7 km najde návštěvník 14 zastavení, kde jsou umístěny informační tabule, upozorňující na výskyt jedinečných a většinou i chráněných druhů rostlin a živočichů. K pískovně neodmyslitelně patří chráněná lokalita Písečný přesyp, což je téměř hektar pouště s jedinečnou faunou a flórou.

Naučná stezka Borkovická blata - prochází přírodní rezervací se zajímavou a svým obsahem i specifickou oblastí s rašeliništní flórou a s některými ukázkami mechanické těžby rašeliny, která zde před lety probíhala. Větší část stezky, měřící 6,5 km, vede po dřevěných chodnících.

Veselsko se sousedním Třeboňskem nabízí své jedinečné krásy přírodní i historické jak pěším turistům, tak cyklistům a v neposlední řadě i vodákům. Milovníci vodní turistiky zde najdou dvě čisté řeky – Nežárku a Lužnici, které jsou svým charakterem sjízdné i pro méně zkušené vodáky. Kdo se vydá na plavidle po jejich hladinách, proplouvá rozsáhlými lesy, kde mnohdy celé hodiny neuvidí člověka, zato může spatřit nádherného modrého ledňáčka, vlaštovky – břehule, které mají svá hnízda vyhloubena do vysokých hlinitých břehů a mnoho dalších vzácných živočichů i rostlin. Bohatě meandrující řeky s písčnými kosami, s poměrně klidným tokem, jen občas přerušeným menšími stupni a peřejemi, jsou odměnou všem, kdo se po nich vydají. Po celé trase najdou vodáci jak vhodné kempy, tak i četná místa s občerstvením. Přímo ve Veselí uvítá vodáky krásné vodácké tábořiště Ostrov a pro zájemce jsou zde i půjčovny lodí.

Kraj kolem Veselí nad Lužnicí, který leží na rozsáhlém podzemním jezeře s nejkvalitnější pitnou vodou, je posázen velkým množstvím malých, větších, ale i největších rybníků v Čechách

vůbec. Ty jsou perlami zasazenými převážně do hlubokých lesů a většinu z nich spojuje Zlatá stoka, ústící do Lužnice na jižním okraji Veselí nad Lužnicí. Rybníky, stavěné již od 12. století vynikajícími „fišmisty“, jsou upomínkou na dobu rozmachu rybníkářství v Rožmberském dominiu na místech bývalých bažin a močálů. K největším rybníkům patří Rožmberk, ležící přímo na řece Lužnici. Nejbližše městu Veselí nad Lužnicí rozprostírají své hladiny dva velké rybníky, Horusický a Bošilecký, které přímo patří do zdejšího mikroregionu. Rybníky jsou velkými shromaždišti i hnízdišti vodního ptactva. Ve velkém množství se zde zdržují divoké husy, kachny, ale přilétají sem i vzácné volavky bílé. U Horusického rybníka se nachází národní přírodní rezervace Ruda.

Vyhledávaná jsou rozsáhlá jezera veselských pískoven, vhodná ke koupání, která vznikla po bývalé těžbě písku. Navštěvují je v hojné míře i rybáři a surfaři. Návštěvníci tam najdou občerstvení i hlídaná parkoviště, ale musí dodržovat návštěvní řád, ochraňující tuto lokalitu.

Železniční uzel - z Veselí nad Lužnicí se rozbíhají elektrifikované železniční tratě do Prahy, Českých Budějovic a dál na Šumavu, na Novohradsko a přes hranice do Rakouska. Další odbočka směřuje přes Jindřichův Hradec do Brna. Směrem k Třeboni a k česko-rakouským hranicím vede trať, po níž projíždějí motorové vláčky napříč celou Chráněnou krajinnou oblastí Třeboňsko. Vlakové spoje využívají turisté, kteří si mohou podávat k přepravě také kola a lodě. Historie zdejší dráhy sahá až do samých prvopočátků železniční dopravy v Čechách.

5.8.1 Veselí nad Lužnicí

Centrální město mikroregionu leží na soutoku řek Lužnice, Nežárky a Bechyňského potoka, který protéká mezi loukami a poli celé blatské krajiny. Dnešní město s 6 600 obyvateli vzniklo v roce 1943 sloučením se sousedním Mezimostí. Do té doby se obě města rozvíjela samostatně a jejich zastupitelé dlouho bránili spojení měst do jednoho celku.

Veselí nad Lužnicí se připomíná již k roku 1259 jako trhová osada stojící na důležité „solné stezce“, kterou střežila dnes již zaniklá tvrz. Osada, povýšená r. 1362 na město samotným králem Karlem IV., patřila na čas ke koruně královské. Po většinu času však byla v držení Rožmberků. Veselí zůstávalo vždy otevřeným městem bez hradeb, proto často trpělo různými vojenskými případy. Úlohu hradiště plnil ohrazený raně gotický kostel Povýšení sv. Kříže s mohutnou věží, postavený v 1. pol. 13. století. Ve městě sídlilo mnoho mistrů rozličných řemesel, pořádaly se zde různé veselice (odtud i jeho pojmenování), poutě a pravidelné trhy. Bývaly zde také lázně, cihelna a prosperující městský pivovar s vlastní chmelnicí, z něhož se zachovala typická pivovarská věž. Význam města vzrostl zřízením Okresního soudu r. 1852. Z dochovaných sakrálních památek stojí za zmínku kostelík sv. Floriána na Malém náměstí

a kaple sv. Marka na jihozápadním okraji města. Na náměstí stojí tři historicky cenné renesanční domy ze 16. a 17. století, a sice budova bývalé radnice, sousední dům se sgrafity, který si dal postavit bývalý primátor a v němž nyní sídlí Blatské muzeum a pak dům č. 22 se třemi výraznými štíty, kde je dnes umístěna Základní umělecká škola. Zde bývala kdysi pošta. Tato veselská poštovní stanice, kde se přepřahaly koňské potahy, byla od 16. do konce 18. století nejdůležitější poštovní přestupní stanicí v jižních Čechách. Později byla přeložena do Českých Budějovic.

Bývalé Mezimostí, jehož stavení stávala v deltě řeky Nežárky, jejíž ramena byla později zasypána a tok regulován, trpělo často záplavami. Již samo jméno sídla, které patřovalo Rožmberkům, dokládá přítomnost menších mostů a brodů, avšak současné mosty přes obě řeky jsou až z doby daleko pozdější. Postupně se rozšiřující důležitý železniční uzel na okraji města předznamenal i rozvoj několika průmyslových podniků, většinou založených v jeho blízkosti. Z nich můžeme jmenovat dosud prosperující potravinářské podniky, jimiž jsou proslulá mlékárna a sýrárna Madeta, podnik Efko na zpracování ovoce, mlýn Vesco u jezu na Lužnici se svou jedinečnou veselskou moukou a sodovkárna Fonteá na okraji Horusického rybníka, která používá nejkvalitnější čistou vodu z hlubinných vrtů. V provozu jsou větší závody Grena (dříve Českomoravský len) na výrobu nábytkových dílů z pazdeřových desek, panelárna MABA Prefa, HANSON – těžba písku a kamenolomy, PAVÚS – požárně atestační výzkumný ústav, závod Jihotex na výrobu provazů a lan. Ve městě najdeme ještě výrobní družstvo Blata s výrobou pletených oděvů a agropodnik Jinos. Tradiční ručně malovanou tzv. selskou keramiku s replikami původních vzorů je možno zakoupit v podnikové prodejně výrobního družstva Jihotvar v budově ředitelství tohoto keramického závodu. U velkého jezu na Nežárce sídlí Povodí Vltavy, provozní středisko Lužnice s malou vodní elektrárnou.

V roce 1993 se po dlouhých letech do města opět vrátila střední škola, jejíž název Střední odborná škola pro ochranu a tvorbu životního prostředí napovídá, proč její umístění bylo situováno právě na Veselsko a do blízkosti CHKO Třeboňsko. Uvnitř města také vznikl rozsáhlý sportovní areál, v němž nechybí ani zimní stadion. Návštěvníci najdou ve městě dostatek nákupních možností, ale i míst poskytujících stravování a ubytování. Všechny bližší informace je možno získat v Informačním středisku města, které sídlí na náměstí T. G. Masaryka.

Součástí města je od roku 1980 obec Horusice, ležící čtyři kilometry jihozápadně od Veselí. Ves se připomíná již r. 1294 jako zboží pánů z Hradce. Od nich získali Horusice r. 1491 pání z Rožmberka a připojili je k třeboňskému panství. Po roce 1849 byla samostatná obec Horusice připojena k soudnímu okresu Veselí nad Lužnicí

5.8.2 Borkovice

Obec leží právě uprostřed nejrozsáhlejších rašelinišť, která od Veselí nad Lužnicí pokračují ještě dál k obcím Mažice, Zálší a Klečaty až k Bechyni. Zdejší rašeliniště, která mají rozlohu 750 ha a sahají místy až do hloubky osm metrů, vznikala před více než deseti tisíci lety. Mocné vrstvy rašeliny jsou též ohromnou zásobárnou vody a příznivě ovlivňují zdejší klima i v období sucha. Na rašelinistní půdě se vyskytují typická rostlinná společenstva reprezentovaná borovicí blatkou, rojovníkem bahenním s omamně vonícími květy a mnoho mokřadních rostlin včetně masožravé rosnatky okrouhlohlísté. V podloží celé oblasti se dosud nachází zbytek rozsáhlého pravěkého jezera táhnoucího se od rakouských hranic přes celá blata. Bývalé sladkovodní jezero v třetihorách úplně pokrývalo jihočeskou kotlinu až k horám za dnešním Tábořem. Obec Borkovice dostala název od borků, čili rašelinišť. Odedávna se zde ručně těžily borky – odrýpnuté bloky rašeliny, které po usušení sloužily jako topivo. Po určitou dobu se na blatech těžila rašelina i pomocí strojové techniky.

V této typicky zemědělské obci se dochovaly některé části kdysi velmi nákladné výstavby zemědělských usedlostí s překrásně zdobenými štíty a nadezdívkami vrat. Nejokázalejšími částmi selských statků bývaly špýchary, mnohdy honosnější než samotná obytná stavení. Tato architektura „selského baroka“ byla ukázkou bohatství zdejších hospodářů. K nejhezčím dochovaným stavením patří statky č. 16 až 19 a nejstarší statky č. 12 a č. 9 se sýpkou z r. 1841. K nejznámějším zednickým mistrům, kteří stavěli v blatských vesnicích selská stavení se zdobnými štíty, patřili lidoví tvůrci Paták a Šoch.

Výše zmíněná naučná stezka Borkovická blata se nachází v blízkosti obce.

5.8.3 Bošilec

V rozsáhlé rovině jižně od Veselí je vklíněna mezi rybníky Horusický a Bošilecký obec Bošilec, která patřivala Rožmberkům. Obec i s okolím je začleněna do CHKO Třeboňsko. Přes svou nevelkou rozlohu vešla do širšího povědomí svým mostkem přes výpusť Bošileckého rybníka, který je opěvován v žertovné lidové písni „Na tom bošileckém mostku“, která vznikla v dobách, kdy se sem panstvo z Třeboně jezdilo bavit a mimo jiné i hrát vrhcáby, čili kostky. Avšak nikoli malý klenutý mostek, ale hlavně kostel sv. Martina je významnou historickou památkou. Prošel mnoha stavebními úpravami, při nichž byl objeven letopočet 1210. V 18. století byla do jeho interiéru umístěna rokoková kazatelna z postříbřeného dřeva, která má podobu mohutné velryby. Byla sem přenesena ze zrušeného kostela sv. Barbory v Třeboni.

Původní půvab zde lidé vracejí selským stavením, která dobou vzniku také patří do období selského baroka. Tato zástavba byla vyhlášena za vesnickou památkovou zónu.

Nejstarší trojúhelníkovitý štít bez volut nese letopočet 1840 a další typickou ukázkou tohoto stylu najdeme na stavení č. 51 z r. 1857. Bošilec je znám svou Martinskou poutí a posvícením, které se slaví v polovině listopadu.

K obci neodmyslitelně patří Bošilecký rybník, který je v písemných záznamech uváděn už ve 14. století. Svou rozlohou přesahující 200 ha patří na Třeboňsku k jednomu z největších a navíc má, podle odborníků, nejlepší výnosy ryb. R. 1520 jej Štěpánek Netolický napojil Zlatou stokou na soustavu rybníků Třeboňského panství. Směrem k Veselí se nachází druhý velký rybník - Horusický, který kdysi patřil městu, ale byl pro svou výhodnou polohu získán Rožmberky výměnou za jiný a značně rozšířen, takže má rozlohu přes 438 ha a je třetím největším rybníkem v Čechách. Na jeho druhém břehu najdeme osadu Horusice, která je již delší dobu městskou částí Veselí nad Lužnicí.

5.8.4 Lhota

Nejstarší písemné památky pocházejí ze 14. století. Zajímavostí této obce je, že se při rozšiřování Záblatského rybníka v letech 1580 - 82 ocitla celá ves, včetně hospodářských gruntů, tehdy pod názvem Německá Lhota, pod vodou. V písemnostech se dále uvádí název Dvůr Lhota, nalézající se nad rybníkem Záblatským. Později se v pramenech dočteme už jen o obci Lhota. V obci Lhota se nachází další zapsaná nemovitá kulturní památka - areál usedlosti Lhota čp. 11, obytná část, stodola, kůlny, špýchar, brána a branka, stáje. Ve Lhotě jsou i další hodnotné objekty lidové architektury: kaple na návsi a rolnické usedlosti čp. 1, čp. 2 a čp. 5.

V katastrálním území Lhota u Dynína se nachází přírodní památka Hliníř, kde jsou na ploše 4,6 ha chráněna cenná společenstva přechodového rašeliniště s řadou ohrožených druhů rostlin i živočichů, zejména bezobratlých.

Dalším chráněným územím v tomto katastru je přírodní památka Lhota u Dynína s rozlohou 7,25 ha. Tady jsou objektem ochrany krajinářsky a botanicky cenné rašelinné louky s výskytem vzácných a ohrožených druhů rostlin. Uvedená chráněná území spadají pod Správu chráněné krajinné oblasti Třeboňsko.

5.8.5 Mažice

Již ve 14. stol. byly Mažice rozděleny mezi dvě vrchnosti. Větší část náležela k arcibiskupskému zboží vltavotýnskému, menší k panství třeboňskému. Část týnská byla někdy v 16. stol. připojena k statku Zálší. Po r. 1849 byly Mažice samostatnou místní obcí v soudním okrese Veselí nad Lužnicí. Školou a farou patřily do Zálší.

Mažice najdeme mezi blatskými vesnicemi Borkovicemi a Zálším, na okraji tajemných, do široka se táhnoucích slatin. I samo jméno vesnice je odvozeno od mazlavé rašeliništní půdy.

Střed obce tvoří oválná návěs s kapličkou a rybníkem na horním konci, přes jehož hráz vede cesta, zúžená mostkem. V roce 1995 byly Mažice vyhlášeny vesnickou památkovou rezervací pro svou typickou blatskou zástavbu, kterou představují honosné statky dvorcového typu s bohatě členěným a zdobeným průčelím nejen obytných domů, ale také špýcharů, tvořící rytmické řady. K nejstarším objektům patří špýchar u č. 5, zdobený pětistou rožmberskou růží, který zřejmě pochází až z r. 1613 a pamatuje tak doby, kdy se původní dřevěnice začaly přestavovat na zděná stavení. Některé štíty budov nesou rysy bohatě členitého a plasticky pojatého empírového stylu, jiné jsou zas plošší, méně zdobené a vynikají především čistou hladkou konturou. K nejvýznamnějším místním selským stavbám patří dům č. 10 z roku 1846 se špýcharem z roku 1859, pak domy č. 2 a 5 z roku 1850, č. 33 z roku 1837 a 1886 se špýcharem posunutým do dvora.

Na okraji vesnice má své sídlo zelinářský podnik, který pěstuje na rozsáhlých polích nejen zeleninu, ale i zahradní jahody.

5.8.6 Sviny

Sviny patří svým charakterem k typu „blatských vesnic“, kde se střídá obytný dům s patrovým špýcharem. Obec je charakteristická velkou prostornou návší, oživenou dvěma rybníky a bohatou zelení lipových a březových parků. Uprostřed návsi stojí kostelíček z roku 1896, který byl po sto letech znovu zrekonstruován do dnešní krásné podoby. Obnovily se zde i pravidelné mše. Centrem veškerého kulturního dění je obecní hostinec, v jehož patře sídlí obecní úřad. Budova obecní školy, postavená v roce 1882, slouží po rekonstrukci mateřské škole, v přízemí je obchod se smíšeným zbožím.

Zástavbu tvoří převážně velké zemědělské statky, ale i hodně rodinných domků. Památkově chráněny jsou již jen jednotlivé objekty, jedná se o špejchary čp. 7 a čp. 14 a statek čp. 13.

Obec za poslední léta značně změnila svou tvář. Vedle již tří jmenovaných dominantních budov, které se lesknou v novém kabátě, jsou zde nové komunikace, kterými se může pochlubit málokterá ves, nová požární zbrojnice, nová autobusová čekárna.

V areálu bývalého JZD se dnes nachází výkrmna kuřecích brojlerů. Pozemky, kterých má obec Sviny v katastru 950 ha, obdělávají z velké části soukromí zemědělci.

Asi kilometr od obce Sviny leží malá obec Kundratice, která patří obecním úřadem k obci Sviny. Obec vznikla vyhořením části Svinů směrem k Veselí nad Lužnicí, kde je dodnes znám

název „Na spáleništi“. Vyhořelí sedláci začali stavět nové statky na svých polích, dnešních Kundraticích. Název vznikl zřejmě podle jména jednoho z nich – Kundráta.

5.8.7 Val – Hamr

Osudy obou osad, které se nacházejí ve vzdálenosti šesti kilometrů od Veselí nad Lužnicí směrem východním, jsou spolu neodmyslitelně spjaty již od dob svého vzniku, protože patřily stejným majitelům. Ve Valu, který se připomíná r. 1413, stávala kdysi tvrz, z níž se zachovaly jen nepatrné zbytky jako součást selského dvora. Zato kamenná tvrz v blízkém Hamru stojí dodnes, ale je v žalostném stavu. Zatímco Val se rozkládá na návrší, domky v Hamru jsou roztroušeny v údolí na levém břehu řeky Nežárky, kde je upravený jez a malá vodní elektrárna. Kdysi zde řeka Nežárka tvořila četná ramena a ostrovy, proto se osada také dříve nazývala Hamr Ostrov.

Hamr se připomíná od konce 14. století a převzal své jméno po vodním hamru, který zde kdysi stál. V okolí vesnice se v první polovině 15. století usídlili členové husitské sekty Adamitů, kteří sužovali nejen obě osady, ale celé okolí svými divokými vpády a ukrutnostmi až do r. 1421, kdy je husité vyhladili. Také hamerská tvrz je opředena zvěstmi o neblahých událostech a násilných činech z dávných dob, kdy v ní sídlil šlechtic cizího původu Gerard. Řádění jeho ozbrojené tlupy, která byla postrachem širokého okolí, učinil přítrž až sám král, který Gerarda nechal zatknout a uvěznit na doživotí ve známé pražské věži Daliborce.

Obce Val, Hamr a Vlkov tvořily samostatný stateček, který byl r. 1729 připojen k Třeboni. Po roce 1849 se Hamr spojil v jednu místní obec s Vlkovem v soudním okrese Veselí n. Luž. Hamr byl odloučen v roce 1874.

Val, Hamr a blízká obec Vlkov patřily farností do Hamru, kde na návrší stojí malebný kostelík Nejsvětější Trojice s dřevěnou věží, obklopen hřbitůvkem. V jeho interiéru byly nedávno odkryty a restaurovány nástěnné malby. Sgrafitová výzdoba na omítce je původní a celý kostelík je jedním z mála zchovalých a nepřestavěných renesančních staveb, která byla prohlášena státní kulturní památkou. Naproti kostelu stojí barokní fara z r. 1724, kde se v poschodí dochoval malovaný dřevěný strop s barokními ornamenty, který je rovněž památkově chráněn. Je třeba ještě připomenout, že v blízkosti Hamru byla restaurována kaplička ze 17. století, zasvěcená sv. Antonínu Paduánskému, která bývala mešní kaplí. První srpnovou neděli se zde opět konají poutní mše. Ve Valu, k němuž patří i osada Višné, najdeme menší kapli sv. Jana Nepomuckého.

Val s blízkým jezem a bývalým mlýnem Metel, ale především Hamr, jsou vyhledávanou lokalitou turistů, vodáků, houbařů a rybářů. Když po velkých polomech v okolních lesích se

vytěžené dřevo začalo v r. 1747 splavovat ve vorech, bývala v Hamru první zastávka vorařů, dnes je pravidelnou zastávkou vodáků. Dále po proudu směrem k Veselí se Nežárka již zařezává do mírně zvlněné krajiny a místy překonává skalnaté přejeje, zvláště pak u starého mlýna Krkavce, kde najdeme pěkné chatové tábořiště.

5.8.8 Vlkov

Vlkov původně náležel k statku Hamr – Val a r. 1729 byl připojen k panství třeboňskému. Po r. 1849 byl k místní obci Vlkovu v soudním okrese Veselí n. Luž. připojen až do roku 1874 Hamr, kam patří Vlkov farou.

Tato nevelká obec, ležící na pravém břehu řeky Lužnice, je první zastávkou na trati Veselí nad Lužnicí – České Velenice. Je začleněna do CHKO Třeboňsko a je součástí Třeboňské pánve. Obklopují ji hluboké lesy a ze severovýchodu jezera vzniklá po vytěžení štěrkopísku. V létě jsou jezera oblíbeným cílem milovníků koupání, od jara do podzimu jsou rájem rybářů. Na vršku zvaném „Kozí“ se dochovaly zbytky přísně chráněného koniklece. Jihovýchodně od obce se prostírají tři malebné rybníky – Vlkovský, Vlček a Krajina - jako první z následující rybníční soustavy Třeboňska.

Obec je známá též díky již zmíněnému písečnému přesypu, který je turisty velmi navštěvován a oblíben.

Obec má zpracovanou samostatnou urbanistickou studii chatové oblasti „Budy“, kde stojí v současnosti 25 rekreačních chat. Přičteme-li chaty v jiných částech obce, je jich celkem 35, v obci je dále 40 až 45 rekreačních chalup. Vlkov je tedy známý jako vyhledávaná rekreační obec.

Nedaleko vesnice, na silnici z Veselí do Valu, stojí rozlehlý dvůr Dehetník, jehož název je odvozen od výroby dehtu. Ten se vypaloval ze smolných větví a kořenů, následně se míchal s voskem na kolomaz, již se mazaly nápravy kol selských vozů.

V širokém okolí obce se běhají v lukách a mezi lesíky roztroušené samoty bývalých selských usedlostí. Při řece v těsné blízkosti pískového jezera vítá turisty a vodáky vyhledávané tábořiště se zvláštním názvem Měruše.

V obci stojí malá kaplička z r. 1856, zasvěcená Janu Nepomuckému. K společenskému využití slouží kulturní dům z r. 1956, který je v péči Obce.

5.8.9 Zálší

V prvé polovině 14. stol. patřilo Zálší pánům z Hradce, kteří je r. 1354 prodali Rožmberkům. Od poloviny 16. století až do r. 1586, kdy je koupili Vratislavové z Mitrovic,

náleželo Zálší ke Bzí. Vratislavové učinili ze Zálší správní středisko samostatného statku a byli tu vrchností až do zrušení patrimonie. Roku 1724 byla v Zálší zřízena fara. Po roce 1849 k místní obci Zálší v soudním okrese Veselí nad Lužnicí byla připojena obec Klečaty a Horní Bukovsko.

Jedna z nejkrásnějších jihočeských blatských vsí, doslova živá učebnice, z níž je možno studovat postupný vývoj blatského selského stavení v průběhu celého 19. století, leží na jihozápadním okraji mikroregionu Veselsko. Vesnice byla prohlášena památkovou rezervací. Své jméno získala od rozsáhlejších porostů olší (za olší) podobně jako blízké Klečaty od zakrslých borovic – klečí. Obec urbanisticky patří mezi nejpravidelnější dochované vesnické sídelní celky s typickou návší, obestavenou dnes ve velké míře památkově chráněnými objekty. K nejstarším datovaným stavbám nejen v Zálší, ale na celých blatech, patří stavení č. 3 z r. 1807. Za pozornost stojí i bývalý zámek s panským dvorem, kostelem a farou z první poloviny 18. století.

Zálší je rodištěm Jana a Františka Šochových, zručných zednických mistrů a známých lidových stavitelů a tvůrců charakteristického blatského stavebního stylu se zdobnými průčelími, jemuž se říká blatské selské baroko. Na přestavbě blatských vesnických stavení se aktivně podílel Šochův syn František, který kladl důraz na výraznou linii štítů. Za jeho práce v Zálší se považují usedlosti č. 5, 40 a 41.

Proslulost si v širokém okolí získal jezdecký klub Dolli Zálší, který nabízí jízdy na koních všem zájemcům, především mládeži i dětem. Klub pořádá o letních prázdninách akce Prázdniny u koní. K atrakcím patří i tzv. kočárové jízdy.³⁴

5.9 Propagace mikroregionu Veselsko

Názorná ukázka a rady jak správně vyplnit žádost o grant a potřebné dokumenty.

Název dotačního titulu – akční plán programu rozvoje kraje pro rok 2007, číslo dotačního titulu 06

Název prioritní oblasti – cestovní ruch, kultura a vnější vztahy, číslo prioritní oblasti 01

Název grantového programu – GP podpora inomingových cestovních kanceláří a informačních center, číslo grantového programu 67

Každý předkládaný projekt musí obsahovat i tzv. povinné přílohy. To jsou různé typy dokumentů a potvrzení, která jsou nezbytná pro posouzení, ať už žadatele, či především projektu.

- Elektronická žádost – EZOP
- Podklady pro ekonomické hodnocení akce (dříve studie proveditelnosti),
- Zkušenosti žadatele,

³⁴ Hadravová, M., Píchová, I., Stropek, F. *Průvodce mikroregionem: Veselsko*. Veselí nad Lužnicí, 2007, s. 1-34.

- Rozpočet projektu,
- Soulad s rozvojovou strategií,
- Čestné prohlášení o bezdlužnosti,
- Doklady o právní subjektivitě žadatele,
- Podklady pro posouzení finančního zdraví žadatele,
- Výpis z rejstříku trestů,
- Doklad o partnerství,
- Doklad o zajištění finančního krytí projektu,
- Seznam příloh.

5.10 Projekt

Název projektu: **Propagace mikroregionu Veselsko**

Zkrácený název: **Propagace mikroregionu Veselsko**

Přesné místo realizace: Obec Veselí nad Lužnicí, Náměstí T. G. Masaryka 26, 39181, Jihočeský kraj, okres Tábor

Stručný obsah projektu: Cílem projektu je seznámit návštěvníky s přírodou, historií i možnostmi aktivního odpočinku v mikroregionu Veselsko, zahrnujícím v současné době 18 obcí. Poskytnout zájemcům o aktivní odpočinek typy na prodloužený víkend i delší dovolenou.

Obce: Bošilec, Neplachov, Vlkov u Ševětína, Mazelov, Drahotěšice, Újezdec, Dynín, Borkovice, Sviny, Val, Veselí nad Lužnicí, Vlkov, Zálší, Mažice, Drahov, Žišov, Řípec a Zlukov.

Žadatel: Město Veselí nad Lužnicí, IČ: 00253081, právní forma – Obec nebo městská část hlavního města Prahy, není plátcem DPH, 30 zaměstnanců

Statutární zástupci: Mgr. Novák Jaromír , kontakt: 381548100, Ing. Matějů Václav, kontakt: 381548101

Úřední adresa, místo podnikání, adresa pro doručení: Náměstí T. G. Masaryka 26, Veselí nad Lužnicí 26, 39181, www.veseli.cz, info@veseli.cz

Bankovní spojení: Česká spořitelna, a.s. Veselí nad Lužnicí, kód banky 0800, číslo účtu 00000-0701494349, měna účtu CZK, název účtu běžný

Partner: Dobrovolný svazek obcí Veselsko, zkratka DSO, právní forma Svazek obcí, adresa: Náměstí T. G. Masaryka 26, Veselí nad Lužnicí 26, 39181, kontakt: Mgr. Novák Jaromír.

Předchozí spolupráce na vzniku svazku obcí v roce 2003 – tvorba strategického plánu mikroregionu Veselsko, v rámci činnosti svazku obcí.

Základní ekonomické údaje o žadateli – poslední uzavřené účetní období: 2006.
Bilance hospodaření – příjmy (v tis. Kč) 154 678,00, výdaje (v tis. Kč) 148 676,00

5.10.1 Popis projektu

Zdůvodnění projektu: mikroregion Veselsko vznikl v roce 2003 spojením 14 obcí, v současné době spolupracuje 18 obcí. Smyslem projektu je zaktualizovat propagační materiály a nabídnout v této oblasti možnost dlouhodobější aktivní dovolené i pro zahraniční turisty.

Všeobecný cíl projektu: Cílem projektu je zviditelnit opomíjená místa jižních Čech na Veselsku včetně podnikatelských subjektů poskytujících služby v cestovním ruchu, zvýšit přitažlivost mikroregionu Veselsko pro domácí i zahraniční turisty a tím prodloužit dobu jejich pobytu v jižních Čechách

Specifické cíle projektu: Zlepšit materiální vybavenost informačního střediska, zkvalitnit nabídku služeb v cestovním ruchu, přispět ke zkvalitnění marketingu v cestovním ruchu, zvýšit informovanost návštěvníků o turistickém potencionálu nejen mikroregionu Veselsko, ale i celého Jihočeského kraje.

Popis aktivit projektu: Vytvoření průvodce mikroregionem Veselsko v barevném provedení (100 000 Kč), který bude obsahovat charakteristiku kraje, přírodní zajímavosti – naučná stezka Veselské pískovny a naučná stezka Borkovická blata, ukázka selského baroka na blatech, množství sakrálních objektů dotvářejících krajinu, seznámení s jednotlivými obcemi mikroregionu Veselsko, subjekty poskytujícími služby v cestovním ruchu, množství značených turistických a cyklistických tras, seznámení s možnostmi vodní turistiky na řekách Lužnici a Nežárce, s rybářskými revíry, jezdeckými stáji, každoročně se opakujícími kulturními a sportovními akcemi. Průvodce bude dále obsahovat mapku mikroregionu Veselsko s vyznačením 18 obcí včetně fotodokumentace, základní informace o mikroregionu Veselsko a měste Veselí nad Lužnicí i v anglickém a německém jazyce (10 000 Kč). Dále zaktualizovat mapu města Veselí nad Lužnicí (20 000 Kč), pořídit překlad do anglického jazyka krátkého filmu o mikroregionu Veselsko na DVD (20 000 Kč), vydat propagační leták k naučné stezce Veselské pískovny (10 000 Kč) a pořídit propagační materiál o selském baroku na Blatech v německém jazyce (40 000 Kč).

Připravenost projektu k realizaci: Na základě databáze informačního střediska města Veselí nad Lužnicí je projekt připraven k realizaci v období duben až říjen 2007. Prostředky pro spolufinancování zajištěny z rozpočtu města Veselí nad Lužnicí

Předpoklady a rizika realizace projektu: Předpoklady realizace projektu jsou splněny. V případě nezískání grantu bude projekt realizován v omezeném rozsahu v delším časovém období.

Předpokládané zdroje financování v Kč: veřejné spolufinancování – příspěvek z národních veřejných zdrojů – financovaný z krajského rozpočtu – 160 000 Kč, procenta z celkových nákladů 80 %. Spoluúcast žadatele (vlastní i ostatní prostředky) – 40 000 Kč, procenta z celkový nákladů 20 %. Celkové uznatelné náklady projektu – 200 000 Kč, neuznatelné náklady 0 Kč, celkové náklady projektu 200 000 Kč.

5.10.2 Harmonogram realizace projektu

Datum zahájení projektu – 23.04.2007, datum ukončení 15.10.2007

První etapa – Vytvoření průvodce mikroregionu Veselsko

Datum zahájení 23.04.2007 – datum ukončení 30.09.2007, datum předložení žádosti o proplacení 15.10.2007, rozpočet etapy – celkové uznatelné náklady 100 000 Kč, typ uznatelného nákladu – náklady spojené s vytvářením tiskových materiálů určených pro zahraniční touroperátory.

Druhá etapa – Překlad základních informací o mikroregionu Veselsko a o městě Veselí nad Lužnicí do AJ a NJ

Datum zahájení 15.07.2007 – datum ukončení 31.07.2007, předložení žádosti o proplacení 15.10.2007, rozpočet etapy – celkové uznatelné náklady 10 000 Kč, typ uznatelného nákladu – náklady spojené s vytvářením tiskových materiálů určených pro zahraniční touroperátory.

Třetí etapa – Pořízení DVD o mikroregionu Veselsko v anglickém jazyce

Datum zahájení 01.05.2007 – datum ukončení 30.06.2007, předložení žádosti o proplacení 15.10.2007, rozpočet etapy – celkové uznatelné náklady 20 000 Kč, typ uznatelného nákladu – náklady spojené s vytvářením tiskových materiálů určených pro zahraniční touroperátory.

Čtvrtá etapa – Pořízení aktualizované mapy města Veselí nad Lužnicí

Datum zahájení 01.05.2007 – datum ukončení 31.08.2007, předložení žádosti o proplacení 15.10.2007, rozpočet etapy – celkové uznatelné náklady 20 000 Kč, typ uznatelného nákladu – náklady spojené s vytvářením tiskových materiálů určených pro zahraniční touroperátory.

Pátá etapa – Pořízení propagačního materiálu o selském baroku na Blatech v německém jazyce

Datum zahájení 01.05.2007 – datum ukončení 30.09.2007, předložení žádosti o proplacení 15.10.2007, rozpočet etapy – celkové uznatelné náklady 40 000 Kč, typ uznatelného nákladu – náklady spojené s vytvářením tiskových materiálů určených pro zahraniční touroperátory.

Šestá etapa – Pořízení propagačního materiálu k naučné stezce Veselské pískovny

Datum zahájení 01.05.2007 – datum ukončení 30.09.2007, předložení žádosti o proplacení 15.10.2007, rozpočet etapy – celkové uznatelné náklady 10 000 Kč, typ uznatelného nákladu – náklady spojené s vytvářením tiskových materiálů určených pro zahraniční touroperátory.

5.10.3 Ukazatele

Název ukazatele – počet hostů v hromadných ubytovacích zařízeních. Výchozí hodnota 8 000, plánovaná hodnota 12 000.

Název ukazatele – Průměrná doba pobytu tuzemských návštěvníků. Jednotka den. Výchozí hodnota 7, plánovaná hodnota 10.

Název ukazatele – Průměrná doba pobytu zahraničních návštěvníků. Jednotka den. Výchozí hodnota 3, plánovaná hodnota 7.

5.10.4 Ostatní vlivy projektu

Tento projekt nemá vliv na životní prostředí. Objekty jsou umístěny v chráněné krajinné oblasti a jsou památkově chráněny. Rovněž jsou součástí projektu Natura 2000.

Udržitelnost – v případě, že by projekt nebyl podpořen z rozpočtu JČK, pak by v omezené míře pokračoval.

Popis pokračování projektu a udržitelnosti: distribuce zhotovených propagačních materiálů prostřednictvím Jihočeské centrály cestovního ruchu a v informačních centrech po celé ČR i v zahraničí (partnerské obce v Rakousku a Švýcarsku).

Popis přidané hodnoty projektu a jeho inovativnost: získání nového propagačního materiálu v anglickém jazyce a německém jazyce a celkové rozšíření nabídky propagace pro tuzemské i zahraniční turisty.

5.10.5 Přílohy žádosti

1. Statut, resp. stanovy žadatele
2. Poslední schválená finanční zpráva a finanční výkazy žadatele
3. Kopie dokladu o přidělení IČ
4. Doklad o zajištěném spolufinancování
5. Čestné prohlášení o bezúhonnosti podle bodu 2.2 této směrnice
6. Podrobný rozpočet projektu

5.10.6 Finanční krytí, náklady projektu

Tabulka 4.: Podrobný rozpočet projektu

| 3. Podrobný rozpočet projektu**** | | | | |
|--|----------|----------------|------------------|----------------|
| Výdaje | Jednotka | Počet jednotek | Jed. cena (v Kč) | Náklady (v Kč) |
| 1. Lidské zdroje | | | | |
| 1.1 Honoráře (celkové částky, český personál) | | | | |
| 1.1.1 Experti, umělci, autoři ad. | os./den | | | 0 |
| 1.1.2 Organizační / podpůrný personál | os./den | | | 0 |
| 1.2 Mzdy (celkové částky, vlastní personál) | | | | |
| 1.2.2 Vlastní pracovníci přidělení na projekt**** | os./den | 4 os./5 dnů | 750 | 15 000 |
| 1.3 Cestovní výlohy - stravování, ubytování | | | | |
| 1.3.1 Zahraniční (partneři projektu) | den | | | 0 |
| 1.3.2 Místní (projekční tým) | den | | | 0 |
| 1.3.3 Účastníci seminářů/konferencí/vystoupení apod. | den | | | 0 |
| 1.3.4 Ostatní***** | den | | | 0 |
| Mezisoučet Lidské zdroje | | | | 15000 |
| 2. Cestování - jízdné | | | | |
| 2.1 Společná doprava účastníků | km | | | 0 |
| 2.2 Místní individuální doprava | km | | | 0 |
| Mezisoučet Cestování - jízdné | | | | 0 |
| 3. Materiál a související vybavení*** | | | | |
| 3.1 Informační systémy | ks | | | 0 |
| 3.2 Nákup vybavení souvisejícího s projektem | ks | | | 0 |
| 3.3 Ostatní | ks | | | 0 |
| Mezisoučet Materiál a související vybavení | | | | 0 |

| | | | | |
|---|-------|-------|--|---------------|
| 4. Místní náklady na kancelář/projekt | | | | |
| 4.1 Nájem kanceláře | měsíc | | | 0 |
| 4.2 Spotřební a pomocný materiál | měsíc | | | 0 |
| 4.3 Ostatní služby (telefon/fax, údržba) | měsíc | | | 0 |
| Mezisoučet Místní náklady na kancelář/projekt | | | | 0 |
| 5. Ostatní náklady, služby | | | | |
| 5.1 Publikace** | ks | | | 0 |
| 5.2 Studie, výzkum** | ks | | | |
| 5.3 Informační a propagační materiály** | ks | 5 000 | | 158 000 |
| 5.4 Pronájmy prostor** | ks | | | 0 |
| 5.5 Překlady, tlumočení | | | | 27 000 |
| 5.6 Náklady na tvorbu turistických internet. stránek | | | | 0 |
| 5.7 | | | | 0 |
| Mezisoučet Ostatní náklady, služby | | | | 185000 |
| 6. Ostatní | | | | 0 |
| | | | | 0 |
| Mezisoučet Ostatní | | | | 0 |
| 7. Celkové vhodné (přijatelné) náklady na projekt (1. až 6.) | | | | 200000 |
| 8. Nepřijatelné náklady* | | | | |
| 9. Celkové náklady projektu (7. + 8.) | | | | 200000 |

* Možno vyčíslit pro určení velikosti projektu

** Uvedte zde jen ty, které budou plně zajištěny subdodavatelsky.

*** Náklady na nákup nebo nájemné

**** Maximálně do výše 10% přímých nákladů projektu, max.však do výše 15 tis.Kč (viz směrnice kap.2.3)

***** Všechny položky musí být rozloženy na jednotlivé složky. U každé složky musí být udán počet jednotek.

***** Možno doplnit další účastníky projektu

Poznámka:

Uzná-li žadatel za nutné, může v jednotlivých kapitolách rozpočtu přidat další řádky, případně upravit jednotky apod. V takovém případě je třeba doplnit a přezkontrolovat dotčené vzorce.

5.11 Závěrečná zpráva

Naplnění cílů: Pomocí nově vytvořených propagačních materiálů se zvýšila propagace mikroregionu Veselsko, zviditelnila se opomíjená místa jižních Čech na Veselsku včetně podnikatelských subjektů poskytujících služby v cestovním ruchu. Zároveň se zkvalitnila nabídka služeb v cestovním ruchu a zvýšila informovanost návštěvníků o turistickém potenciálu mikroregionu Veselsko. Grant napomáhá ke zviditelnění všech aktivit, týkajících se cestovního ruchu na Veselsku.

Tabulka 5.: Předpokládané a skutečné výsledky

| Název indikátoru (ukazatele) | Jednotka | Očekávaný výsledek | Skutečný výsledek |
|---|-----------------|--|---|
| Vytvoření průvodce mikroregionu Veselsko | ks | Vytvoření 1 000 ks průvodce mikroregionu Veselsko | Vytvoření 1 000 ks průvodce mikroregionu Veselsko Vytvoření kalendáře kultur. a sport.akcí, 1 000 ks |
| Překlad základních informací o mikroregionu Veselsko a o městě Veselí n.L. do AJ a NJ | | Překlad zákl. informací o mikroregionu Veselsko a o městě do AJ a NJ | Překlad informací o mikroregionu Veselsko do NJ |
| Pořízení DVD o mikroregionu Veselsko v AJ | ks | Překlad filmu o mikroreg. Veselsko do AJ a zhotovení 20 ks DVD | Překlad filmu o mikroreg. Veselsko do AJ a zhotovení 20 ks DVD |
| Pořízení aktualizované mapy města Veselí n.L. | | Zhotovení plánu města Veselí n.L. | Zhotovení plánu města Veselí n.L. |
| Pořízení propagačního mat. o selském baroku na Blatech | ks | Pořízení propagačního mat. o selském baroku na Blatech | Pořízení propagačního mat. o selském baroku na Blatech, 2 000 ks Pořízení leporela o selském baroku na Blatech, 2 000 ks |
| Pořízení propag.mat. o naučné stezce Veselské pískovny | ks | Pořízení letáku k n.s. Veselské pískovny, 1 000 ks | Pořízení letáku k n.s. Veselské pískovny, 1 000 ks |

Tabulka 6.: Rozpočet předpokládaný a skutečný (dle aktivit)

| AKTIVITA PROJEKTU nákladová položka | Částka uvedená v žádosti (v Kč) | Skutečná výše (Kč) |
|---|------------------------------------|--------------------|
| Vytvoření průvodce mikroregionu Veselsko | Kč 100 000 | Kč 71 022 |
| Překlad základních informací o mikroregionu Veselsko v NJ | Kč 10 000 | Kč 6 875 |
| Pořízení DVD o mikroregionu Veselsko v AJ | Kč 20 000 | Kč 13 328 |
| Pořízení aktualiz. mapy města Veselí n.L. | Kč 20 000 | Kč 11 900 |
| Pořízení propag. mat. o selském baroku na Blatech | Kč 40 000 | Kč 26 984 |
| Pořízení propag. mat. k naučné stezce Veselské pískovny | Kč 10 000 | Kč 7 391 |
| Lidské zdroje (pracovníci přidělení na projekt) | | Kč 10 000 |
| | | |
| | | |
| | | |
| | | |
| | | |
| Celkem | 200 000 Kč | 147 500 Kč |

Tabulka 7.: Vyúčtování grantu

| | Dodavatel | Předmět plnění | Částka |
|-----|---|---|------------|
| 1. | Foto-Video Ladislav Rižák, Sezimovo Ústí | Průvodce mikroregionem Veselsko | 58 337 Kč |
| 2. | Tiskárna Java, Třeboň | Kalendář kulturních, společenských a sportovních akcí 2007 | 12 831 Kč |
| 3. | Veronika Příplatová, Soběslav | Překlad informací o mikroregionu Veselsko do NJ | 6 875 Kč |
| 4. | TV SC PLUS, s.r.o., Č. Budějovice | Překlad filmu o mikroregionu Veselsko do AJ a zhotovení DVD | 13 328 Kč |
| 5. | Kompakt, spol. s r. o., Poděbrady | Zhotovení plánu města | 11 900 Kč |
| 6. | HERBIA s.r.o., Č. Budějovice | Pořízení propagač. mat. o selském baroku na Blatech | 7 477 Kč |
| 7. | HERBIA s.r.o., Č. Budějovice | Pořízení leporela o selském baroku na Blatech | 19 361 Kč |
| 8. | HERBIA s.r.o., Č. Budějovice | Pořízení propagač. mat. k naučné stezce Veselské pískovny | 7 391 Kč |
| 9. | Město Veselí n.L. | Odměna pracovníkům přidělených na projekt | 10 000 Kč |
| 10. | | | |
| 11. | | | |
| 12. | | | |
| | Celkem | | 147 500 Kč |

6 Závěr

Rozvoj regionu z příspěvků fondů Evropské unie nebo rozpočtu Jihočeského kraje je v podmínkách dnešního podnikatelského klimatu důležitý a velmi přínosný. Skutečné možnosti rozvoje regionu z fondů Evropské unie jsou značně široké a v této práci je uvedeno rozdělení strukturálních fondů, jejich zaměření, cíle a priority.

Cílem bakalářské práce bylo zmapování situace v oblasti financování projektů ze Strukturálních fondů Evropské unie, co představují a k čemu přispívají.

Praktická část se zaměřila na popis vytvoření grantu, charakteristiku obce a dané oblasti, která o grant žádala. Dále byla vytvořena typová žádost s cílem napomoci potencionálním žadatelům zvýšit úspěšnost při předkládání vlastních projektových žádostí.

Postup typové žádosti byl zmapován na konkrétním projektu „Rozvoj mikroregionu Veselsko“.

Je nutné si uvědomit, že zpracování kvalitního projektu zabere poměrně dlouhou dobu, proto je potřeba začít s tvorbou projektu s dostatečným časovým předstihem. Ale i samotný proces podávání žádostí o příspěvek z fondů Evropské unie nebo z rozpočtu Jihočeského kraje je velmi složitá, náročná a dlouhodobá činnost.

Dalším důležitým aspektem je to, že samotné vypracování kvalitního projektu je složité svým procesem. Proto je samozřejmostí, že existují také specializované firmy, které se zabývají zpracováním projektů. Je potřeba vzít v úvahu, že zpracování projektu od specializované firmy je nákladné a ne každý si tuto finanční zátěž může dovolit. Ne vždy je možno u všech projektů zahrnout náklady na zhotovení projektové dokumentace mezi přijatelné výdaje projektu.

Kvalitní příprava projektu zvyšuje naději na jeho úspěch a tím zlepšuje hospodářské výsledky firmy z dlouhodobého hlediska a v neposlední řadě snižuje podstatně nebezpečí takového neúspěchu projektu, který by vážně ohrozil finanční stabilitu firmy a případně její existenci. Při sestavování této žádosti musí firma objektivně zvážit svou situaci a své možnosti. V důsledku toho může zjistit možné odchylky a včas se tak vyvarovat možným komplikacím, které by mohly v budoucnu firmu ohrozit. Důležité je, aby vedení firem věnovalo zpracování projektů dostatečnou pozornost.

Práce je určena všem zájemcům, kteří se snaží uspět na našem trhu, hledají nové možnosti financování a chtějí využít finančních prostředků Evropské unie nebo se jen prostě seznámit, s fungováním čerpání prostředků z Evropské unie. Přinejmenším poslouží jako určitý návod nebo vodítko pro první seznámení se s programy podpory a sestavování vlastních žádostí.

Věřím, že tento příklad poslouží svému účelu, přispěje k snadnější orientaci žadatelů, ke kvalitnějšímu zpracování projektových žádostí a projektových strategických záměrů vůbec.

Snahou práce bylo vytvořit projekt, který by motivoval potenciální žadatele k vyššímu čerpání prostředků ze strukturálních fondů EU nebo z rozpočtů Jihočeského kraje.

7 Seznam použité literatury

Literární zdroje:

1. BOHÁČKOVÁ, I., HRABÁNKOVÁ, M., SVATOŠOVÁ, L. *Regionální rozvoj z pozice strukturální politiky*. České Budějovice: Jihočeská univerzita, 2005. 156 s. ISBN 80-7040-749-2.
2. HADRAVOVÁ, M., PÍCHOVÁ, I., STROPEK, F. *Průvodce mikroregionem: Veselsko*. Veselí nad Lužnicí, 2007. 34 s.
2. CHVOJKOVÁ, A., KVĚTOŇ, V. Finanční prostředky fondů EU v programovacím období 2007-2013. Praha : IREAS, 2007. 175 s. ISBN 80-86684-43-7.
3. *Ministerstvo práce a sociálních věcí ČR, odbor řízení pomoci z ESF: Příručka pro žadatele o finanční podporu grantových projektů*. Praha : MPSV, 2005. 144 s. ISBN 80-86878-10-4.
4. *Ministerstvo pro místní rozvoj ČR: Průvodce fondy Evropské unie*. Praha : MMR, 2004. 145 s.
5. NOVOTNÍKOVÁ, H. *Dotační receptář*. Praha : LexisNexis CZ, 2005. 235 s. ISBN 80-86920-03-8.
6. *Odbor rámce podpory společenství MMR ČR: Fondy EU, glosář základních pojmů*. Praha: MMR, 2005. 124 s.
7. VANÍČEK, J., HRABÁNKOVÁ, M. *Regionální projektování*. České Budějovice : Jihočeská univerzita, 2004. 72 s.
8. VILAMOVÁ, Š. *Čerpáme finanční zdroje Evropské unie*. Praha : GRADA, 2005. 200 s. ISBN 80-247-1194-X.
9. WOKOUN, R. *Česká regionální politika v období vstupu do EU*. Praha: Oeconomica, 2003. 254 s. ISBN 80-245-0517-7.

Elektronické zdroje:

1. *Fondy Evropské unie*. [online]. [cit. 15. listopadu 2007]. Dostupný z <<http://www.strukturalni-fondy.cz/Informace-o-fondech-EU>>
2. *Granty a příspěvky Jihočeského kraje*. [online]. [cit. 10. prosince 2006]. Dostupný z <[http://www.kraj-jihocesky.cz/index.php?par\[id_v\]=1154&par\[lang\]=CS](http://www.kraj-jihocesky.cz/index.php?par[id_v]=1154&par[lang]=CS)>
3. *Programy 2007-2013*. [online]. [cit. 12. června 2007]. Dostupný z <<http://www.strukturalni-fondy.cz/Programy-2007-2013>>
4. *Rozpočet EU*. [online]. [cit. 19. července 2008]. Dostupný z <http://europa.eu/abc/budget/index_cs.htm>
5. *Strukturální fondy*. [online]. [cit. 10. října 2008]. Dostupný z <<http://www.euractiv.cz/>>
6. *Základní informace o ROP Jihozápad*. [online]. [cit. 8. listopadu 2008]. Dostupný z <http://www.rr-jihozapad.cz/vismo/zobraz_dok.asp?id_org=200047&id_ktg=1099&p1=1799>

8 Seznam zkratek

| | |
|--------|--|
| AP PRK | - Akční plán rozvoje kraje |
| EU | - Evropská unie |
| EIA | - Environmental Impact Assessment |
| SWOT | - Strengths, Weaknesses, Opportunities, Threats |
| OP | - Operční program |
| LR | - Logický rámec |
| HDP | - Hrubý domácí produkt |
| EK | - Evropská komise |
| FS | - Feasibility study |
| OECD | - Organization for Economic Co-operation and Development |
| MMR | - Ministerstvo pro místní rozvoj |
| ČR | - Česká republika |
| NUTS | - Nomenklatura územních statistických jednotek |
| FDI | - Foreign Direkt Investment |
| DPH | - Daň z přidané hodnoty |
| PHARE | - Program přeshraniční spolupráce |
| ISPA | - Instrument for Structural Policies for Pre-accession |
| SAPARD | - Speciál Accesion Programme for Agriculture and Rural Development |
| ERDF | - Evropský fond regionálního rozvoje |
| EAGGF | - Evropský zemědělský podpůrný fond a záruční fond |
| FIFG | - Finanční nástroj na podporu rybolovu |
| ESF | - Evropský sociální fond |
| ROP | - Regionální operační program |
| OPPI | - Operační program Podnikání a inovace |
| OPPP | - Operační program Průmysl a podnikání |
| OPVK | - Operační program Vzdělání pro konkurenceschopnost |
| OPVV | - Operační program Výzkum a vývoj pro inovace |
| OPLZZ | - Operační program Lidské zdroje a zaměstnanost |
| IOP | - Integrovaný operační program |
| PPŽ | - Příručka pro žadatele |
| DVD | - Digital Versatile Disc |
| UNESCO | - United Nations Educational, Scientific and Cultural Organization |
| CHKO | - Chráněná krajinná oblast |
| JZD | - Jednotné zemědělské družstvo |

GP - Grantový program
DSO - Dobrovolný svazek obcí
IČ - Identifikační číslo organizace

9 Seznam tabulek a grafů

Tabulky:

1. Příklad finanční tabulky
2. Srovnání cílů a nástrojů politiky soudržnosti v současném a budoucím programovém období
3. Celkový objem dotací v členění na jednotlivé dotační tituly
4. Podrobný rozpočet projektu
5. Předpokládané a skutečné výsledky
6. Rozpočet předpokládaný a skutečný (dle aktivit)
7. Vyúčtování grantu

Grafy:

1. Struktura výdajů rozpočtu EU v %

10 Seznam příloh

Příloha č. I. - Žádost propagace mikroregionu Veselsko

Příloha č. II. – Závěrečná zpráva

11 Přílohy

Příloha č. I. – Žádost propagace mikroregionu Veselsko

Propagace mikroregionu Veselsko

Unikátní kód žádosti: YYXOzA

1. Identifikace dotačního titulu

Číslo dotačního titulu: 06
Název dotačního titulu: Akční plán programu rozvoje kraje pro rok 2007
Číslo prioritní oblasti: 01
Název prioritní oblasti: Cestovní ruch, kultura a vnější vztahy
Číslo grantového programu: 67
Název grantového programu: GP Podpora incomingových cestovních kanceláří a informačních center

Číslo opatření: 067
Název opatření: GP Podpora incomingových cestovních kanceláří a informačních center
Číslo podopatření: 01
Název podopatření: Podpora incomingových cestovních kanceláří a informačních center

Číslo výzvy: 01
Oblast pomoci:

2. Projekt

Název projektu: Propagace mikroregionu Veselsko

Zkrácený název: Propagace mikroregionu Veselsko

Přesné místo realizace:

Obec: Veselí nad Lužnicí
Ulice: nám. T. G. Masaryka
Kraj: Jihočeský kraj

PSČ: 39181
Č. popisné: 26
Okres: Tábor
Č. orientační:

Stručný obsah projektu:

Cílem projektu je seznámit návštěvníky s přírodou, historií i možnostmi aktivního odpočinku v mikroregionu Veselsko, zahrnujícím v současné době 18 obcí. Poskytnout zájemcům o aktivní odpočinek tipy na prodloužený víkend i delší dovolenou.

| | | |
|--------------|------|--------------------|
| CZ0311535401 | Obec | Bošilec |
| CZ0311535435 | Obec | Něplachov |
| CZ0311535915 | Obec | Vlkov |
| CZ0311535940 | Obec | Mazelov |
| CZ0311535958 | Obec | Drahotěšice |
| CZ0315537535 | Obec | Újezdec |
| CZ0311544451 | Obec | Dynín |
| CZ0317552097 | Obec | Borkovice |
| CZ0317553182 | Obec | Sviny |
| CZ0317553255 | Obec | Val |
| CZ0317553271 | Obec | Veselí nad Lužnicí |
| CZ0317553310 | Obec | Vlkov |
| CZ0317553361 | Obec | Zálší |
| CZ0317562866 | Obec | Mažice |
| CZ0317563765 | Obec | Drahov |
| CZ0317563897 | Obec | Žišov |
| CZ0317599115 | Obec | Řípec |
| CZ0317599271 | Obec | Zlukov |



3. Žadatel

Název subjektu: **Město Veselí nad Lužnicí**

Zkratka: **Město**

Malý a střední podnik: **Ne**

DIČ:

IČ: **00253081**

Právní forma: **Obec nebo městs. část hl. města Prahy**

Plátce DPH: **Ne**

Počet zaměstnanců: **30**

Statutární zástupci:

| | | | |
|-----------------------------------|-----------------------|-----------------------------|----------------|
| Příjmení: Novák | Jméno: Jaromír | Titul před: Mgr. | Titul za: |
| Telefon: 381548100 | | | |
| Ulice: nám. T. G. Masaryka | | Č. popisné: 26 | Č. orientační: |
| Obec: Veselí nad Lužnicí | | PSČ: 39181 | |
| Okres: Tábor | | Kraj: Jihočeský kraj | |
| Stát: Česko | | | |

Kontaktní osoby:

| | | | |
|------------------------------|---------------------------------------|-------------------------|-----------|
| Příjmení: Matějů | Jméno: Václav | Titul před: Ing. | Titul za: |
| Funkce: Mistostarosta | | | |
| Telefon: 381548101 | Mobilní telefon: 724245100 | | |
| Fax: 381583721 | Email: mistostarosta@veseli.cz | | |

Hlavní kontaktní osoba: **Matějů Václav**

Zkušenosti žadatele s řízením projektů:

| | | | |
|-----------------------------------|--|-------------------------------|----------------|
| Úřední adresa: | | | |
| Ulice: nám. T. G. Masaryka |  | Č. popisné: 26 | Č. orientační: |
| Obec: Veselí nad Lužnicí | | PSČ: 39181 | |
| Okres: Tábor | | Kraj: Jihočeský kraj | |
| Stát: Česko | | Počet obyvatel obce: 0 | |
| Místo podnikání: | | | |
| Ulice: nám. T. G. Masaryka | | Č. popisné: 26 | Č. orientační: |
| Obec: Veselí nad Lužnicí | | PSČ: 39181 | |
| Okres: Tábor | | Kraj: Jihočeský kraj | |
| Stát: Česko | | | |
| Adresa pro doručení: | | | |
| Ulice: nám. T. G. Masaryka | | Č. popisné: 26 | Č. orientační: |
| Obec: Veselí nad Lužnicí | | PSČ: 39181 | |
| Okres: Tábor | | Kraj: Jihočeský kraj | |
| Stát: Česko | | | |




WWW: www.veseli.cz

E-mail: info@veseli.cz

Bankovní spojení:

| | |
|--|-----------------|
| Název banky: Česká spořitelna, a.s. Veselí nad Lužnicí | Kód banky: 0800 |
| Název účtu: běžný | Měna účtu: CZK |
| Číslo účtu: 000000-0701494349 | |



Žádost finálně uložena v IS EZOP dne: 26.2.2007 15:10:02 Unikátní klíč: YYXOzA


Jihočeský kraj

Strana 3 z 16

4. Partner / Partneři žadatele

Partner:

Název subjektu: **Dobrovolný svazek obcí Veselsko**

Zkratka: **DSO**

Právní forma: **Svazek obcí**

DIČ:

IČ:

Partner s finančním příspěvkem: **Ne**

Stát: **Česko**

Adresa:

Ulice: **nám. T. G. Masaryka**

Č. popisné: **26**

Č. orientační:

Obec: **Veselí nad Lužnicí**

PSČ: **39181**

Okres: **Tábor**

Kraj: **Jihočeský kraj**

Stát: **Česko**

Kontakt:

Příjmení: **Novák**

Jméno: **Jaromír**

Titul před: **Mgr.**

Titul za:

Telefon: **381548100**

Mobilní telefon:

Fax: **381583721**

Email: **starosta@veseli.cz**

Předchozí spolupráce:


Spolupráce od vzniku svazku obcí v roce 2003 - tvorba strategického plánu mikroregionu Veselsko

Popis zapojení:

V rámci činnosti svazku obcí

Zdroje organizace partnera:

Zkušenosti partnera s obdobnými projekty:



5. Základní ekonomické údaje o žadateli (obci)


Poslední uzavřené účetní období: 2006

Bilance hospodaření za poslední uzavřené účetní období

| | |
|----------------------------|------------|
| Příjmy (v tis. Kč): | 154 678,00 |
| Výdaje (v tis. Kč): | 148 676,00 |
| Vlastní jmění (v tis. Kč): | 921 201,00 |
| Cizí zdroje (v tis. Kč): | 55 294,00 |
| Celková zadluženost (v %): | 5,95 |

Obec:

| | |
|---|-----------|
| Příjmy celkem (v tis. Kč): | 85 921,00 |
| Úroky (v tis. Kč): | 870,00 |
| Splátky jistiny (v tis. Kč): | 11 052,00 |
| Splátky leasingu (v tis. Kč): | 0,00 |
| Splátky smének emitovaných v minulých letech (v tis. Kč): | 0,00 |
| Poměrná část jednorázové splátky dluhopisů (v tis. Kč): | 0,00 |
| Výdaje na dluhovou službu (v tis. Kč): | 11 922,00 |
| Ukazatel dluhové služby (v %): | 13,88 |




Jihočeský kraj

6. Popis projektu

Východí situace a zdůvodnění projektu:

Mikroregion Veselsko vznikl v roce 2003 spojením 14 obcí, v současné době spojuje 18 obcí. Smyslem projektu je zaktualizovat propagační materiály a nabídnout v této oblasti možnost dlouhodobější aktivní dovolené i pro zahraniční turisty.

Všeobecný cíl projektu:

Cílem projektu je zviditelnit opomíjená místa jižních Čech na Veselsku včetně podnikatelských subjektů poskytujících služby v cestovním ruchu, zvýšit přitažlivost mikroregionu Veselsko pro domácí i zahraniční turisty a tím prodloužit dobu jejich pobytu v jižních Čechách.

Specifické cíle projektu:

Zlepšit materiální vybavenost informačního střediska, zkvalitnit nabídku služeb v cestovním ruchu, přispět ke zkvalitnění marketingu v cestovním ruchu, zvýšit informovanost návštěvníků o turistickém potenciálu nejen mikroregionu Veselsko, ale i celého Jihočeského kraje.

Popis aktivit projektu:

Vytvoření průvodce mikroregionem Veselsko v barevném provedení (100 000 Kč), který bude obsahovat charakteristiku kraje, přírodní zajímavosti - naučná stezka Veselské pískovny a naučná stezka Borkovická blata, ukázky selského baroka na blatech, množství sakrálních objektů dotvářejících krajinu, seznámení s jednotlivými obcemi mikroregionu Veselsko, subjekty poskytujícími služby v cestovním ruchu, množství značných turistických a cyklistických tras, seznámení s možnostmi vodní turistiky po řekách Lužnici a Nežárce, s rybářskými revíry, jezdeckými stáji, každoročně se opakujícími kulturními a sportovními akcemi. Průvodce bude dále obsahovat mapku mikroregionu Veselsko s vyznačením 18 obcí včetně fotodokumentace, základní informace o mikroregionu Veselsko a městě Veselí nad Lužnicí i v anglickém a německém jazyce (10 000 Kč). Dále zaktualizovat mapu města Veselí nad Lužnicí (20 000 Kč), pořídit překlad do anglického jazyka krátkého filmu o mikroregionu Veselsko na DVD (20 000 Kč), vydat propagační leták k naučné stezce Veselské pískovny (10 000 Kč) a pořídit propagační materiál o selském baroku na Blatech v německém jazyce (40 000 Kč).


Připravenost projektu k realizaci:

Na základě databáze informačního střediska města Veselí n.L. je projekt připraven k realizaci v období duben až říjen 2007. Prostředky na spolufinancování zajištěny z rozpočtu města Veselí n.L..

Předpoklady a rizika realizace projektu:


Předpoklady realizace projektu jsou splněny. V případě nezískání grantu bude projekt realizován v omezeném rozsahu v delším časovém rozmezí.

Vazba projektu na jiný předkládaný projekt:



7. Předpokládané zdroje financování v Kč

| | Náklady projektu | Procenta z celkových nákladů |
|--|-------------------|------------------------------|
| Veřejné spolufinancování: | 160 000,00 | |
| └ Příspěvek z národních veřejných zdrojů: | 160 000,00 | 80 |
| └ Financovaný z krajského rozpočtu: | 160 000,00 | 80 |
| Spoluúčast žadatele (vlastní i ostatní prostředky): | 40 000,00 | 20 |
| Celkové uznatelné náklady projektu: | 200 000,00 | |
| Celkové neuznatelné náklady projektu: | 0,00 | |
| Celkové náklady projektu: | 200 000,00 | |




Jihočeský kraj

8. Harmonogram realizace

Datum zahájení projektu: 23.04.2007 Datum ukončení projektu: 15.10.2007
Doba trvání projektu: 5,7

Celkové uznatelné výdaje za všechny etapy: 200 000,00
Celkové neuznatelné výdaje za všechny etapy: 0,00

Stručný popis časové realizace:
duben - říjen 2007

Číslo etapy: 1
Název etapy: **Vytvoření průvodce mikroregionu Veselsko**
Stručná charakteristika etapy:

Datum zahájení etapy: 23.04.2007 Datum ukončení etapy: 30.09.2007
Délka trvání etapy (počet měsíců): 5,2 Datum předložení žádosti o proplacení: 15.10.2007
Rozpočet etapy - celkové uznatelné náklady: 100 000,00
Rozpočet etapy - celkové neuznatelné náklady: 0,00
Rozpočet etapy celkem: 100 000,00

Uznatelné náklady etapy:

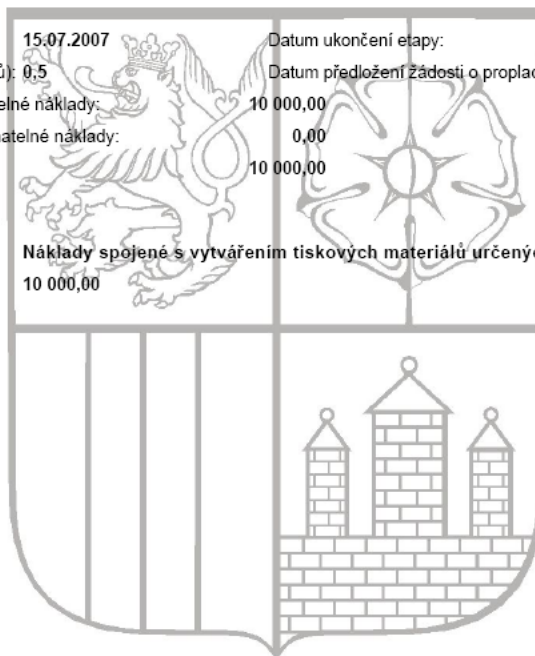
Typ uznatelného nákladu: **Náklady spojené s vytvářením tiskových materiálů určených pro zahraniční touroperátory**
Hodnota uznatelného nákladu: 100 000,00

Číslo etapy: 2
Název etapy: **Překlad základních informací o mikroregionu Veselsko a o městě Veselí n.L. do AJ a NJ**
Stručná charakteristika etapy:

Datum zahájení etapy: 15.07.2007 Datum ukončení etapy: 31.07.2007
Délka trvání etapy (počet měsíců): 0,5 Datum předložení žádosti o proplacení: 15.10.2007
Rozpočet etapy - celkové uznatelné náklady: 10 000,00
Rozpočet etapy - celkové neuznatelné náklady: 0,00
Rozpočet etapy celkem: 10 000,00

Uznatelné náklady etapy:

Typ uznatelného nákladu: **Náklady spojené s vytvářením tiskových materiálů určených pro zahraniční touroperátory**
Hodnota uznatelného nákladu: 10 000,00



Číslo etapy: 3

Název etapy: Pořízení DVD o mikroregionu Veselsko v anglickém jazyce

Stručná charakteristika etapy:

| | | | |
|---|------------|--|------------|
| Datum zahájení etapy: | 01.05.2007 | Datum ukončení etapy: | 30.06.2007 |
| Délka trvání etapy (počet měsíců): | 2 | Datum předložení žádosti o proplacení: | 15.10.2007 |
| Rozpočet etapy - celkové uznatelné náklady: | 20 000,00 | | |
| Rozpočet etapy - celkové neuznatelné náklady: | 0,00 | | |
| Rozpočet etapy celkem: | 20 000,00 | | |

Uznatelné náklady etapy:

Typ uznatelného nákladu: **Náklady spojené s vytvářením tiskových materiálů určených pro zahraniční touroperátory**
Hodnota uznatelného nákladu: 20 000,00

Číslo etapy: 4

Název etapy: Pořízení aktualizované mapy města Veselí nad Lužnicí

Stručná charakteristika etapy:

| | | | |
|---|------------|--|------------|
| Datum zahájení etapy: | 01.05.2007 | Datum ukončení etapy: | 31.08.2007 |
| Délka trvání etapy (počet měsíců): | 4 | Datum předložení žádosti o proplacení: | 15.10.2007 |
| Rozpočet etapy - celkové uznatelné náklady: | 20 000,00 | | |
| Rozpočet etapy - celkové neuznatelné náklady: | 0,00 | | |
| Rozpočet etapy celkem: | 20 000,00 | | |

Uznatelné náklady etapy:

Typ uznatelného nákladu: **Náklady spojené s vytvářením tiskových materiálů určených pro zahraniční touroperátory**
Hodnota uznatelného nákladu: 20 000,00

Číslo etapy: 5

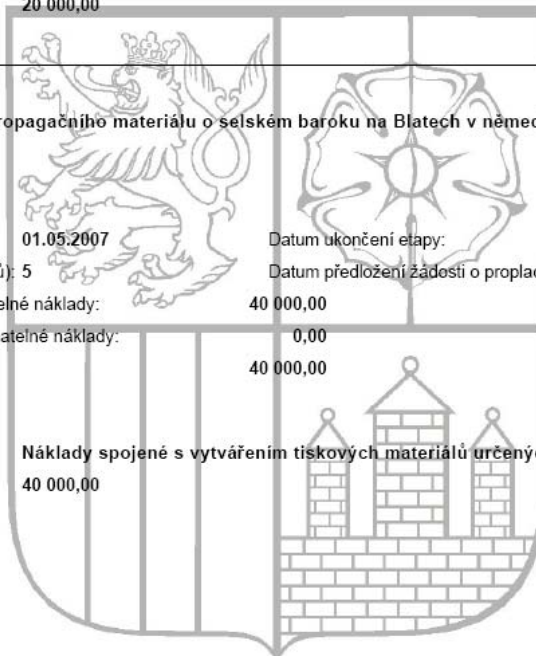
Název etapy: Pořízení propagačního materiálu o selském baroku na Blatech v německém jazyce

Stručná charakteristika etapy:

| | | | |
|---|------------|--|------------|
| Datum zahájení etapy: | 01.05.2007 | Datum ukončení etapy: | 30.09.2007 |
| Délka trvání etapy (počet měsíců): | 5 | Datum předložení žádosti o proplacení: | 15.10.2007 |
| Rozpočet etapy - celkové uznatelné náklady: | 40 000,00 | | |
| Rozpočet etapy - celkové neuznatelné náklady: | 0,00 | | |
| Rozpočet etapy celkem: | 40 000,00 | | |


Uznatelné náklady etapy:

Typ uznatelného nákladu: **Náklady spojené s vytvářením tiskových materiálů určených pro zahraniční touroperátory**
Hodnota uznatelného nákladu: 40 000,00



9. Ukazatele

| | |
|---------------------|--|
| Název ukazatele: | Počet hostů v hromadných ubytovacích zařízeních |
| Jednotka ukazatele: | kus |
| Výchozí hodnota: | 8000 |
| Plánovaná hodnota: | 12000 |
| Název ukazatele: | Prům. doba pobytu tuz. návštěvníků |
| Jednotka ukazatele: | d |
| Výchozí hodnota: | 7 |
| Plánovaná hodnota: | 10 |
| Název ukazatele: | Prům. doba pobytu zahr. návštěvníků |
| Jednotka ukazatele: | d |
| Výchozí hodnota: | 3 |
| Plánovaná hodnota: | 7 |



10. Vliv na rovné příležitosti

Projekt je soustředěn na podporu rovných příležitostí: **Ne**

Projekt má pozitivní dopad na rovné příležitosti: **Ne**

Projekt je z hlediska rovných příležitostí neutrální: **Ne**

Popis a zdůvodnění vlivu na rovné příležitosti:

11. Vliv na životní prostředí

Projekt je soustředěn hlavně na životní prostředí: **Ne**

Projekt má pozitivní dopad na životní prostředí: **Ne**

Projekt je ekologicky neutrální: **Ne**

Popis a zdůvodnění vlivu na životní prostředí:

Umístění na území se zvláštní ochranou:

NATURA 2000: **Ano**

Chráněná krajinná oblast: **Ano**

Památkově chráněné objekty: **Ano**

Území se zhoršenou kvalitou ovzduší: **Ne**

Národní park: **Ne**

Maloplošná zvláště chráněná území: **Ano**

Jiné území s ochranným režimem: **Ne**

V žádném z výše uvedených: **Ne**


Přispěje projekt ke zlepšení ovzduší?: **Ne**

Přispěje projekt ke zlepšení kvality vod?: **Ne**

Využije projekt alternativní zdroje?: **Ne**

Zajistí zvýšení rozlohy sídelní vegetace?: **Ne**

Zlepší informovanost obyvatel o ochraně životního prostředí?: **Ne**




Jihočeský kraj

12. Informační společnost

Projekt je hlavně zaměřen na rozvoj informační společnosti: **Ne**

Projekt má pozitivní dopad na rozvoj informační společnosti: **Ne**

Projekt je z hlediska vlivu na rozvoj informační společnosti neutrální: **Ne**

Popis a zdůvodnění vlivu na rozvoj informační společnosti:

13. Udržitelnost

V případě, že by projekt nebyl podpořen z rozpočtu JČK pak by:

Projekt pokračoval podle plánu: **Ne**

Se prodloužila doba realizace: **Ne**

Projekt pokračoval v omezené míře: **Ano**


Projekt nebyl realizován: **Ne**

Popis pokračování projektu a udržitelnost:

Distribuce zhotovených propagačních materiálů prostřednictvím Jihočeské centrály cestovního ruchu a v informačních centrech po celé ČR i v zahraničí (partnerské obce v Rakousku a Švýcarsku).

Popis přidané hodnoty projektu a jeho inovativnost:

Získání nového propagačního materiálu v anglickém a německém jazyce a celkové rozšíření nabídky propagace pro tuzemské i zahraniční turisty.



14. Publicita

| | | | |
|---|-----|--|-----|
| Použití pamětní desky: | Ne | Oznámení v mediálních prezentacích projektu: | Ano |
| Zvláštní tiskové a mediální zprávy: | Ano | Oznámení ve vzdělávacích materiálech: | Ne |
| Oznámení v projektové dokumentaci a prezentacích: | | | Ne |
| Oznámení na specifických internetových stránkách: | Ano | | |
| Uvědomění příjemců pomoci: | Ne | Oznámení na billboardech: | Ne |
| Jiné formy informování: | Ne | | |

Konkrétní opatření pro zajištění publicity:

Zveřejnění na internetových stránkách města, zveřejnění v propagačních materiálech Jihočeského kraje, prezentace města na veletrzích CR prostřednictvím Jihočeského kraje i v rámci jiných profesních sdružení (ATIC, Greenways, Jihočeské pohádkové království).

15. Veřejná podpora


Byl jste příjemcem veřejné podpory v posledních 3 letech ? **Ano**

Dříve čerpané prostředky z veřejné podpory:

| | |
|----------------------------------|----------------|
| Prostředky z rozpočtu JČK: | 47 579 959,00 |
| Prostředky ze státního rozpočtu: | 177 740 793,00 |
| Prostředky z rozpočtu obcí: | 0,00 |
| Prostředky ze zdrojů EU: | 0,00 |
| Souhrnná výše podpory: | 225 320 752,00 |

16. Veřejné zakázky

Byla již vyhlášena výběrová řízení?: **Ne**
Budou v rámci projektu vyhlášena výběrová řízení?: **Ne**




Jihočeský kraj

Žádost finálně uložena v IS EZOP dne: 26.2.2007 15:10:02 Unikátní klíč: YYXOzA

Strana 14 z 16

17. Přílohy

Název přílohy: **Statut, resp. stanovy žadatele (nevyžaduje se u měst a obcí)**

Číslo přílohy: 1

Počet listů: 0

Popis:

Název přílohy: **Poslední schválená finanční zpráva a finanční výkazy žadatele (nevyžaduje se u měst a obcí)**

Číslo přílohy: 2

Počet listů: 0

Popis:

Název přílohy: **Kopie dokladu o přidělení IČO**

Číslo přílohy: 3

Počet listů: 0

Popis:

Název přílohy: **Doklad o zajištěném spolufinancování**

Číslo přílohy: 4

Počet listů: 0

Popis:

Název přílohy: **Čestné prohlášení o bezúhonnosti podle bodu 2.2 této směrnice.**

Číslo přílohy: 5

Počet listů: 0


Popis:

Název přílohy: **Podrobný rozpočet projektu**

Číslo přílohy: 6

Počet listů: 0

Popis:



Jihočeský kraj

Žadatel:

V dne

.....
jméno, příjmení žadatele


.....
razítko, podpis žadatele

Kontrola pracovníka administrace:

V dne

.....
jméno, příjmení pracovníka administrace

.....
podpis pracovníka administrace



Čestné prohlášení

Prohlašuji na svou čest, že Město Veselí nad Lužnicí má zajištěn svůj podíl na realizaci projektu Propagace mikroregionu Veselsko.

Současně prohlašuji, že Město Veselí nad Lužnicí :

- * není v konkurzu nebo v likvidaci, nemá své záležitosti spravovány prostřednictvím soudů, nevstoupil do jednání o uspořádání dluhů se svými věřiteli, nepozastavil své činnosti a není v nějaké analogické situaci vznikající z podobného postupu stanoveného celostátní legislativou nebo směrnicemi;
- * není předmětem nějakého řízení na vyhlášení konkurzu, likvidace, správy ze strany soudů, uspořádání s věřiteli anebo nějakého podobného postupu upraveného v celostátní legislativě nebo směrnicích;
- * vedení či zaměstnanci nebyli usvědčeni z nějakého trestného činu týkajícího se profesionálního chování rozsudkem, který je pravomocný (tj. proti němuž není možné odvolání);
- * vedení či zaměstnanci nejsou vinní vážným přestupkem proti profesionálnímu chování dokázanému jakýmkoliv způsobem, který může KÚ prokázat;
- * splnilo povinnosti týkající se zaplacení příspěvků na sociální zabezpečení podle zákonných ustanovení;
- * splnilo povinnosti týkající se zaplacení daní podle zákonných ustanovení;

Veselí nad Lužnicí dne 26.2.2007

.....
razítko, podpis žadatele

Příloha č. II. – Závěrečná zpráva

Závěrečná zpráva k vyúčtování grantu

poskytnutého z Grantového programu Podpora inomingových cestovních kanceláří

a informačních center

registrační číslo: 67-01-004

1. Název projektu:

Propagace mikroregionu Veselsko

2. Příjemce grantu:

Město Veselí nad Lužnicí

3. Naplnění cílů grantu:

Pomocí nově vytvořených propagačních materiálů se zvýšila propagace mikroregionu Veselsko, zviditelnila se opomíjená místa jižních Čech na Veselsku včetně podnikatelských subjektů poskytujících služby v cestovním ruchu. Zároveň se zkvalitnila nabídka služeb v cestovním ruchu a zvýšila informovanost návštěvníků o turistickém potenciálu mikroregionu Veselsko.

Grant napomáhá ke zviditelnění všech aktivit, týkajících se cestovního ruchu na Veselsku.

4. Předpokládané a skutečné výsledky:

| Název indikátoru (ukazatele) | Jednotka | Očekávaný výsledek | Skutečný výsledek |
|---|----------|--|---|
| Vytvoření průvodce mikroregionu Veselsko | ks | Vytvoření 1 000 ks průvodce mikroregionu Veselsko | Vytvoření 1 000 ks průvodce mikroregionu Veselsko Vytvoření kalendáře kultur. a sport.akcí, 1 000 ks |
| Překlad základních informací o mikroregionu Veselsko a o městě Veselí n.L. do AJ a NJ | | Překlad zákl. informací o mikroregionu Veselsko a o městě do AJ a NJ | Překlad informací o mikroregionu Veselsko do NJ |
| Pořízení DVD o mikroregionu Veselsko v AJ | ks | Překlad filmu o mikroreg. Veselsko do AJ a zhotovení 20 ks DVD | Překlad filmu o mikroreg. Veselsko do AJ a zhotovení 20 ks DVD |
| Pořízení aktualizované mapy města Veselí n.L. | | Zhotovení plánu města Veselí n.L. | Zhotovení plánu města Veselí n.L. |
| Pořízení propagačního mat. o selském baroku na Blatech | ks | Pořízení propagačního mat. o selském baroku na Blatech | Pořízení propagačního mat. o selském baroku na Blatech, 2 000 ks Pořízení leporela o selském baroku na Blatech, 2 000 ks |
| Pořízení propag.mat. o naučné stezce Veselské pískovny | ks | Pořízení letáku k n.s. Veselské pískovny, 1 000 ks | Pořízení letáku k n.s. Veselské pískovny, 1 000 ks |

Komentář:

5. Rozpočet předpokládaný a skutečný (dle aktivit)

| AKTIVITA PROJEKTU nákladová položka | Částka uvedená v žádosti (v Kč) | Skutečná výše (Kč) |
|---|--|---------------------------|
| Vytvoření průvodce mikroregionu Veselsko | 100 000 Kč | 71 022 Kč |
| Překlad základních informací o mikroregionu Veselsko v NJ | 10 000 Kč | 6 875 Kč |
| Pořízení DVD o mikroregionu Veselsko v AJ | 20 000 Kč | 13 328 Kč |
| Pořízení aktualiz. mapy města Veselí n.L. | 20 000 Kč | 11 900 Kč |
| Pořízení propag. mat. o selském baroku na Blatech | 40 000 Kč | 26 984 Kč |
| Pořízení propag. mat. k naučné stezce Veselské písčiny | 10 000 Kč | 7 391 Kč |
| Lidské zdroje (pracovníci přidělení na projekt) | | 10 000 Kč |
| | | |
| | | |
| | | |
| | | |
| Celkem | 200 000 Kč | 147 500 Kč |

Komentář:

Náklady na lidské zdroje jsou v předpokládaném rozpočtu rozloženy do jednotlivých etap.

Byly realizovány dvěma pracovníci.

6. Vyúčtování grantu

| | Dodavatel | Předmět plnění | Částka |
|-----|---|---|-------------------|
| 1. | Foto-Video Ladislav Rižák, Sezimovo Ústí | Průvodce mikroregionem Veselsko | 58 337 Kč |
| 2. | Tiskárna Java, Třeboň | Kalendář kulturních, společenských a sportovních akcí 2007 | 12 831 Kč |
| 3. | Veronika Příplatová, Soběslav | Překlad informací o mikroregionu Veselsko do NJ | 6 875 Kč |
| 4. | TV SC PLUS, s.r.o., Č. Budějovice | Překlad filmu o mikroregionu Veselsko do AJ a zhotovení DVD | 13 328 Kč |
| 5. | Kompakt, spol. s r. o., Poděbrady | Zhotovení plánu města | 11 900 Kč |
| 6. | HERBIA s.r.o., Č. Budějovice | Pořízení propagač. mat. o selském baroku na Blatech | 7 477 Kč |
| 7. | HERBIA s.r.o., Č. Budějovice | Pořízení leporela o selském baroku na Blatech | 19 361 Kč |
| 8. | HERBIA s.r.o., Č. Budějovice | Pořízení propagač. mat. k naučné stezce Veselské pískovny | 7 391 Kč |
| 9. | Město Veselí n.L. | Odměna pracovníkům přidělených na projekt | 10 000 Kč |
| 10. | | | |
| 11. | | | |
| 12. | | | |
| | Celkem | | 147 500 Kč |

Nezbytnou součástí závěrečné zprávy je vyúčtování , které se dokládá formou
sumarizace jednotlivých účetních dokladů a fotokopie vlastních účetních dokladů, dále
také žádost o platbu zpracovaná v programu EZOP a příp. fotodokumentace vztahující
se k projektu.

Veselí nad Lužnicí, 31. 10. 2007, Mgr. Jaromír Novák, starosta
Místo, datum, podpis

12 Abstrakt

DUDOVÁ, E. *Grantový program podpora inomingových cestovních kanceláří a informačních center : bakalářská práce*. České Budějovice : Vysoká škola evropských a regionálních studií, o. p. s., 2009. 95 s. Vedoucí bakalářské práce Ing. Ladislav Skořepa, Ph.D.

Klíčové pojmy: grantové programy, regionální plánování, informační centrum, EU, strukturální fondy, rozdělení prostředků, mikroregion Veselsko, typová žádost

První část bakalářské práce se zaměřuje na metodiku tvorby projektu a na strukturální fondy programového období 2007-2013.

Druhá část zahrnuje charakteristiku žadatele města Veselí nad Lužnicí. Informace o mikroregionu Veselsko. Proces tvorby grantové žádosti je zpracován na konkrétním projektu „Propagace mikroregionu Veselsko“.

13 Abstract

DUDOVÁ, E. *Programme of grants support of incoming's travel agencies and information centres : Bachelor's Thesis*. České Budějovice : The College of European and Regional Studies, o. p. s., 2009. 95 pages. Led by Ing. Ladislav Skořepa, Ph.D.

Key words: grants, regional planning, European Union, structural funds, microregion Veselsko, type application

The first part of this Bachelor Thesis includes methodology of the project's works and EU structural funds, concretely 2007 to 2013.

The practical part includes characteristic of applicant the town Veselí nad Lužnicí. The information about the microregion Veselsko. The procedure of type application is mapped on the concrete Project „Propagation of microregion Veselsko „