

**VYSOKÁ ŠKOLA EVROPSKÝCH A REGIONÁLNÍCH
STUDIÍ, Z. Ú., ČESKÉ BUDĚJOVICE**

BAKALÁŘSKÁ PRÁCE

STRATEGICKÝ ROZVOJOVÝ PLÁN OBCE VĚŠÍN

Autor: Gabriela Roušalová, DiS.
Studijní obor: Bezpečnostně právní činnost ve veřejné správě
Forma studia: Kombinovaná
Vedoucí práce: JUDr. Jozef Bandžak, Ph.D.
Katedra: Katedra právních oborů a bezpečnostních studií

2018

Prohlašuji, že jsem bakalářskou práci vypracovala samostatně, na základě vlastních zjištění s použitím odborné literatury a materiálů uvedených v této práci.

Souhlasím, aby práce byla uložena v knihovně Vysoké školy evropských a regionálních studií v Českých Budějovicích a zpřístupněna v souladu s § 47b zákona č. 111/1998 Sb. v platném znění.

.....

Děkuji vedoucímu bakalářské práce JUDr. Jozefu Bandžakovi, Ph.D.,
za trpělivost, cenné rady, připomínky a metodické vedení práce.

ABSTRAKT

ROUŠALOVÁ, G. *Strategický rozvojový plán obce Věšín: bakalářská práce.* České Budějovice: Vysoká škola evropských a regionálních studií, z.ú., 2018. 75s. Vedoucí bakalářské práce: JUDr. Jozef Bandžak, Ph.D.

Klíčová slova: analýza SWOT, dotazníkové šetření, strategický plán, primární cíl, zastupitelstvo obce.

Bakalářská práce řeší problematiku vypracování návrhu Strategického rozvojového plánu obce Věšín.

Práce se skládá z několika částí a to úvodu, metodiky, charakteristiky obce, hypotézy a dotazníku, výsledků a závěru. V části metodiky práce jsou definovány cíle této práce a použité metody práce. Hlavními použitými technikami bude kvalitativní sběr dat a primární výzkum. Charakteristika současného stavu obce se zabývá demografickými údaji o obci Věšín a výsledky ze situační analýzy. V části hypotézy a dotazník, jsou pomocí deduktivního postupu stanoveny dvě hypotézy a je vytvořen dotazník. V části výsledků je sestavena SWOT analýza obce, kde jsou definovány silné a slabé stránky obce a rovněž příležitosti a hrozby. Dále je zde uvedeno vyhodnocení získaných informací z dotazníkového šetření a posouzení stanovených hypotéz. V poslední kapitole jsou navrženy strategické cíle rozvoje obce. Práce je zakončena závěrem.

Informace, se kterými jsem pracovala, byly získány jednak vyhodnocením dotazníku a jednak diskuzí se zastupiteli obce. Též jsem čerpala z mnoha literárních zdrojů, metodických pokynů a internetových stránek, zejména z webových stránek obce Věšín.

ABSTRAKT

ROUŠALOVÁ, G. *Strategic development plan of the municipality Věšín: bachelor thesis*. České Budějovice: Vysoká škola evropských a regionálních studií, z.ú., 2018. 75s. The boss of bachelor thesis: JUDr. Jozef Bandžak, Ph.D.

Keywords: SWOT analysis, questionnaire survey, strategic plan, the primary objective, the respondent, the council of the municipality.

Bachelor thesis deals with the elaboration of the proposal of the Strategic development plan of the municipality Věšín.

The work consists of several parts: introduction, methodology, characteristics of the municipality, hypotheses and questionnaire results and conclusion. In the methodology part, the objectives are defined and used methods of work. The main used techniques will be qualitative data collection and primary research. The characteristics of the current state of the municipality deal with the demographic data of the municipality Věšín and the results of the situational analysis. The part Hypothesis and the Questionnaire are set on two hypotheses created on the basis of deductive procedure and the questionnaire is created. The part Results contain assembled SWOT analysis of the municipality, the strengths and weaknesses are defined, as well as opportunities and threats. Furthermore, the evaluation of the information obtained from the questionnaire survey and assessment of the established hypotheses are presented. The last chapter proposes the strategic objectives of municipality development. Work is finished by the conclusion.

The information, which I used were obtained partly by evaluating of the questionnaire survey and partly by the discussions with representatives of the municipality. I also drew from many literary sources, guidelines and websites, mainly from the web site of Věšín.

ZADÁNÍ PRÁCE

OBSAH

ÚVOD	9
1 METODIKA PRÁCE	11
1.1 CÍL PRÁCE SRPO	11
1.1.1 Zpracování charakteristiky obce	11
1.1.2 Sestavení analýzy SWOT	11
1.1.3 Definování hypotéz a vytvoření a zpracování dotazníků	11
1.1.4 Určení strategických a dílčích cílů	12
1.2 POSTUP A POUŽITÉ METODY	12
1.2.1 Zpracování charakteristiky obce	12
1.2.2 Sestavení analýzy SWOT	15
1.2.3 Definování hypotéz a vytvoření a zpracování dotazníků	17
1.2.4 Výsledková část	17
1.2.5 Použité metody	17
2 CHARAKTERISTIKA OBCE	21
2.1 CHARAKTERISTIKA SOUČASNÉHO STAVU OBCE	21
2.1.1 Základní charakteristika	21
2.1.2 Doprava, technická infrastruktura a bydlení	25
2.1.3 Místní ekonomika a podnikání	25
2.1.4 Školství, sport a spolková činnost	26
2.1.5 Životní prostředí a zemědělství	27
2.1.6 Rekreace a cestovní ruch	28
2.1.7 Kulturní a společenské vyžití	30
2.1.8 Bezpečnost obce	31
2.2 OBECNÁ CHARAKTERISTIKA OBCÍ	36
3 HYPOTÉZY A DOTAZNÍK	39

3.1	STANOVENÍ HYPOTÉZ.....	39
3.3.1	<i>Hypotéza č. 1</i>	39
3.3.2	<i>Hypotéza č. 2</i>	39
3.2	DOTAZNÍK	40
4	VÝSLEDKY	41
4.1	ANALÝZA SWOT	41
4.2	VYHODNOCENÍ DOTAZNÍKU.....	42
4.3	GRAFICKÉ ZNÁZORNĚNÍ VÝSLEDKŮ ANKETY	43
4.4	VYHODNOCENÍ HYPOTÉZ	60
5	STANOVENÍ STRATEGICKÝCH CÍLŮ	61
5.1	<i>Dlouhodobá vize obce</i>	61
5.2	<i>Strategický cíl</i>	61
5.3	<i>Dílčí cíle</i>	61
ZÁVĚR	65
SEZNAM POUŽITÉ LITERATURY A PRAMENŮ	67
<i>Literární zdroje</i>	67
<i>Právní předpisy:</i>	67
<i>Internetové zdroje:</i>	68
<i>Seznam tabulek</i>	70
<i>Seznam grafů</i>	70
<i>Seznam obrázků</i>	71
<i>Seznam zkratk</i>	71
PŘÍLOHY	72
PŘÍLOHA Č. 1-DOTAZNÍK	72

ÚVOD

Obec Věšín neměla až do roku 2015 stanovený a vytvořený strategický rozvojový plán obce (dále jen SRPO). Dnešní doba má své požadavky a jedním z nich je, aby výše zmiňovaný plán měla každá obec v České republice (dále jen ČR). Obce jako základní územní samosprávné celky a základní jednotky státu by měly usilovat o celkový rozvoj svého území a klást důraz na potřeby a zájmy svých občanů. Vedení obce by mělo při správě veřejných záležitostí efektivně využívat všech dostupných prostředků, které jim jsou k dispozici.

Kvalitně zpracovaný program rozvoje obce přispěje k definování strategie obce, k odkrytí a včasnému zachycení problémů, k formulaci slabých a silných stránek, k možnosti růstu a realizace inovací v obci a ke stanovení priorit a návrhu řešení vzniklých problémů. Zpracovaný program rozvoje je také nepostradatelným a klíčovým dokumentem při získávání finančních dotací z fondů Evropské unie (dále jen EU) a jiných dotačních titulů. Na základě SRPO si obec může stanovit jasné cíle a priority a do maxima využít všechny příležitosti k financování svých cílů tak, aby v budoucnu nadále vzkvétala a rozvíjela se. Zastupitelstvo obce Věšín rozhodlo o záměru vytvoření SRPO na 10 let.

Primárním cílem této práce je na základě analýzy nejrůznějších dostupných dat a s přispěním kvalitativního sběru dat, vytvořit návrh jádrové části SRPO Věšín.

Sekundárním cílem práce je návrh opatření rozvoje obce, který by měl pomoci obci Věšín zlepšit její stávající situaci za pomoci sestavené SWOT analýzy a dotazníkového šetření.

Bakalářská práce se skládá z několika částí: a to úvodu, metodiky, charakteristiky obce, hypotézy a dotazníku, výsledků a závěru. V části metodiky práce jsou definovány cíle této práce a použité metody práce. Hlavními použitými technikami bude kvalitativní sběr dat a primární výzkum. Charakteristika současného stavu obce se zabývá demografickými údaji o obci Věšín a výsledky ze situační analýzy obce Věšín.

V části hypotézy a dotazník, jsou stanoveny hypotézy této práce a v souladu s Metodikou tvorby programu rozvoje obce je vytvořen dotazník. V části výsledků je sestavena SWOT analýza obce, kde jsou definovány silné a slabé stránky obce a rovněž příležitosti a hrozby. Dále je zde představeno vyhodnocení získaných informací z dotazníkového šetření a posouzení stanovených hypotéz. V poslední kapitole jsou navrženy strategické cíle rozvoje. Práce je zakončena závěrečným shrnutím celé práce.

Při zpracování práce byly použity zdroje z odborné literatury, metodických příruček, z právních předpisů a zákonů ČR a mnohých internetových stránek. Podklady pro charakteristiku obce a socioekonomickou analýzu obce byly čerpány z rozpočtů obce a dalších dokumentů, které poskytli zastupitelé obce Věšín. Velmi důležité informace potřebné k vypracování návrhu Strategického rozvojového plánu obce byly získány vyhodnocením dotazníku a četnými rozhovory s představiteli obce Věšín, s ředitelskou základní a mateřské školy Věšín (dále jen ZŠ a MŠ), s občany žijící na území obce Věšín a dalšími lidmi, kteří se zabývají danou tematikou. Významným zdrojem informací je také praxe autorky jakožto zastupitelky a předsedkyně finančního výboru v obci Věšín.

Toto téma práce bylo zvoleno se zřetelem na autorčiny zkušenosti získané během jejího působení v zastupitelstvu obce Věšín, kde se s problematikou SRPO seznámila.

1 METODIKA PRÁCE

1.1 Cíl práce SRPO

Hlavním cílem této práce je na základě analýzy nejrůznějších dostupných dat a s přispěním kvalitativního sběru dat, vytvořit návrh jádrové části SRPO Věšín.

Vedlejším cílem této práce je návrh opatření rozvoje obce, který by měl pomoci obci Věšín zlepšit stávající situaci. Náplní práce bude zpracování charakteristiky obce, sociometrické a socioekonomické zhodnocení obce, sestavení analýzy SWOT, vytvoření a následné zpracování dotazníku, určení strategických dílčích cílů a jejich dosažení.

1.1.1 Zpracování charakteristiky obce

V jednotlivých oblastech bude posouzen současný stav a charakterizován trend vývoje v období předešlých let. Tyto sféry zahrnují základní charakteristiku obce, dopravu a technickou infrastrukturu, místní ekonomiku a podnikání, hospodaření a fungování obce, školství a sport, životní prostředí a zemědělství, rekreaci a cestovní ruch, kulturní a společenské vyžití a bezpečnost v obci. Primárním zdrojem pro zpracování bude prostudování metodických pokynů, příruček a odborné literatury vztahující se k danému tématu a komplexní definování stávající situace obce, se zaměřením na zachycení problémů obce.

1.1.2 Sestavení analýzy SWOT

Analýza SWOT bude mít za úkol popsat příležitosti rozvoje obce a jeho ohrožení a rovněž silné a slabé stránky obce.

1.1.3 Definování hypotéz a vytvoření a zpracování dotazníků

V této práci budou definovány dvě hypotézy, které v závěru práce budou vyhodnoceny. Dotazník bude vytvořen v konsenzu s příručkou Metodika tvorby programu obce s důrazem na jeho validitu a reliabilitu. Výsledky výzkumu budou zpracovány do přehledných tabulek a grafů.

1.1.4 Určení strategických a dílčích cílů

Dalším krokem ve zpracování návrhu SRPO bude zpracování východiska a stanovení strategických cílů a jejich dosažení. Vymezení vizí, záměrů a cílů bude probíhat rovněž na základě rozhovoru se zastupiteli a obyvateli obce Věšín s ohledem na finanční situaci obce. Cílem zpracování vizí a záměrů je budoucí rozvoj obce Věšín.

1.2 Postup a použité metody

1.2.1 Zpracování charakteristiky obce

Charakteristika obce soustřeďuje základní informace o obci a je nepostradatelnou součástí SRPO. Smyslem je stručně a výstižně soustředit důležité poznatky o obci a slouží jako podklad pro formulaci otázek v dotazníku. Při tvorbě charakteristiky je nutné si položit následující otázky: „Jaký je současný stav obce, jaké má obec v dané oblasti problémy a kam chce obec v budoucnu směřovat?“ Základem pro zpracování této části bylo důkladné prostudování odborné literatury. Následoval rozhovor s představiteli obce Věšín o současném stavu obce a stanovení priorit do budoucna. Tento rozhovor byl veden při neveřejném zasedání. Též se uskutečnilo interview s Mgr. Danou Moravcovou (ředitelkou ZŠ a MŠ Věšín), jehož cílem bylo zjistit bližší informace o ZŠ a MŠ Věšín. V neposlední řadě byla provedena komparační analýza s okolními obcemi a byli neformálně osloveni starostové těchto obcí s prosbou o sdílení jejich zkušeností s vypracováním SRPO.

Tvorba programu rozvoje obce vychází z koncepce ministerstva pro místní rozvoj, které má zájem na zlepšení podmínek pro rozšíření a zkvalitnění koncepčního řízení v obcích. Nezanedbatelným procesem při tvorbě SRPO je plánování. Plánování rozvoje obce se často uskutečňuje pouze v úvahách zastupitelů, a mnohdy neexistuje písemný záznam o jejich potencionálních plánech do budoucna. Tímto je následně znemožněna i adekvátně rozvinutá diskuze s obyvateli obce při veřejných zasedání. V okamžiku kdy dochází ke změně složení zastupitelstva, tyto nápady a plány již nejsou implementovány do praxe a budoucí vize se nerealizují. Písemná podoba koncepce cílů, opatření a aktivit podpoří jejich snadnější aplikaci a zároveň vzniká i kvalitní zpětná vazba, která napomáhá k vyhodnocení naplánovaných cílů.

Primární plánovací listinou obce, zakotvenou v zákoně č. 128/2000 Sb., o obcích v platném znění, je program rozvoje obce. Tento dokument je prvotním nástrojem řízení rozvoje obce. Na základě poznatků o stavu obce, názorů a potřeb občanů, podnikatelů, zájmových organizací a dalších subjektů v obci, formuluje prognózy o možném budoucím rozvoji obce.

Rozvojový plán obce (dále jen RPO) lze zpracovat na různá časová období. Toto závisí na rozhodnutí představitelů obce. RPO se zpracovává na krátkodobé období (tj. 4-7 let) nebo na dlouhodobé období (tj. 10-20 let). Smyslem RPO je zachycení nejpodstatnějších problémů rozvoje obce a komplexní přístup k řešení těchto problémů s ohledem na personální a finanční kapacity dané obce. Obcím, které mají kvalitně vypracovaný RPO vzrůstá šance získat potřebné finanční prostředky z vnějších zdrojů, jelikož tento dokument je již několik let přílohou k podání žádostí o dotační podporu. RPO je významným podkladem pro změny v územním plánu obce. A v neposlední řadě může sloužit i jako marketingový nástroj pro potencionální budoucí obyvatele, podnikatele a investory.

V rámci východisek pro návrhovou část může být vypracována analýza SWOT, kde jsou stanoveny a popsány silné a slabé stránky obce a též příležitosti a rizika pro realizaci stanovených cílů.

Strategická vize představuje dlouhodobý ucelený obraz budoucnosti obce a formuluje směřování rozvoje obce. Víceméně je to představa o tom, jak se bude obec měnit a zlepšovat. Je to vlastně naše vysněná obec. Tento imaginární soubor představ je stanoven s ohledem na reálnost provedení stanovených cílů. Strategické vize se většinou definují dlouhodobé na období (tj. 10-20 let) a směřují k dlouhodobému cíli. Takto může být zajištěn soulad při případné změně ve vedení obce.

Program rozvoje obce probíhá v několika určených krocích zpracování. Důležitou a podstatnou roli v procesu tvorby SRPO hraje vedení obce (tj. starosta a zastupitelstvo). Do procesu zpracování je velmi vhodné zapojit v co největší možné míře občany trvale žijící v obci, místní podnikatelské subjekty, obecní spolky a sdružení. Dále musí být brán zřetel na schválený územní plán obce a na reálnost a proveditelnost stanovených cílů s ohledem na rozpočet obce. Též je nutné být

v harmonii s rozvojovými plány okolních obcí v rámci svazku obcí, jichž je obec členem. Je také velmi důležité časově uspořádat jednotlivé kroky tvorby SRPO.

Stanovení dlouhodobých strategických cílů nám určí, čeho chceme dosáhnout přijatými opatřeními a aktivitami. Tyto cíle musí být realizovatelné, hodnotitelné, srozumitelné, v souladu s hodnotovou orientací občanů.

Pro důkladnou analýzu je potřeba shromáždit a zhodnotit důležité údaje o obci. Data pro sociometrický průzkum lze získat z různých zdrojů, jednak z veřejně dostupných databází nebo přímo od zdrojových institucí. Na základě výsledků je možné v souhrnu definovat, kam by mělo směřovat plnění SRPO.

Obec Věšín by se i do budoucna měla rozvíjet jako obec:

- občansky vybavená,
- s dostatečnými pracovními příležitostmi a vyváženým rozvojem,
- klidná a bezpečná,
- ekologicky progresivní a čistá,
- s možností sportovních a odpočinkových aktivit,
- podporující aktivity svých občanů a spolkový život a ohleduplně využívající okolní přírodu.

SRPO je veřejným dokumentem obce a po jeho schválení zastupiteli obce při veřejném zasedání musí být zajištěno jeho publikování pomocí webových stránek obce. Též musí být přístupný volně k nahlédnutí na obecním úřadě. SRPO je „živým dokumentem,“ a je potřeba strategické pružnosti a v reakci na změny prostředí stanovené cíle transformovat. Každou změnu SRPO musí schválit zastupitelstvo obce při veřejném zasedání a tato změna musí být opět zveřejněna.¹

¹ MINISTERSTVO PRO MÍSTNÍ ROZVOJ ČR, *Metodika tvorby programu rozvoje obce*, Zpracováno v rámci projektu CZ.1.04/4.1.00/62.0008, Zpracovatel GAREP, spol. s r.o. a e-Rozvoj.cz, s.r.o. 2014. Dostupné z: <<http://www.obcepro.cz/metodika>>.

Cílem SRPO je:

- být základním dokumentem samosprávných orgánů obce pro koordinaci rozvoje svého územního obvodu,
- hrát klíčovou úlohu při zajišťování podpory municipálního rozvoje v České republice,
- pomáhat mobilizovat místní obyvatelstvo, podnikatelské subjekty a místní zdroje pro cíleně orientovaný ekonomický a sociální rozvoj obce, jakož i pro čerpání možné finanční podpory z fondů na národní úrovni a na úrovni EU,
- stanovit prioritní potřeby rozvoje obce a příslušné finanční potřeby pro jejich realizaci,
- umožňovat místním činitelům orientovat budoucí ekonomický a sociální rozvoj vlastní obce a kontrolovat jeho směr.²

SRPO Věšín je základním dokumentem a vizí samosprávy pro optimální koordinaci řízení rozvoje obce v budoucnosti. Na základech zkušeností zastupitelů, aktivit a požadavků občanů pojmenovává cíle a navrhuje konkrétní projekty. Strategický plán rozvoje obce je v shodě s celostátní koncepcí, jako je Národní rozvojový plán a Strategie regionálního rozvoje ČR. Uvedený postup a realistické zpracování plánu bylo zvoleno s důrazem na jeho budoucí praktické využití.

1.2.2 Sestavení analýzy SWOT

Analýza SWOT je v dnešní době již standardní a velmi rozšířenou metodou regionálního rozvoje. Úkolem SWOT analýzy je analyzovat současnou a očekávanou budoucí situaci, určit směr rozvoje a nalézt prostředky pro dosažení stanovených cílů.³

Název analýzy SWOT se skládá z prvních písmen anglických slov:

Strengths (silné) stránky,

Weaknesses (slabé) stránky,

Opportunities (příležitosti) obce,

Threats (ohrožení) připravovaných programů.

²VŠB-TU OSTRAVA, *Strategický plán obce a mikroregionu - Metodická příručka*. Zpracovatel VŠB-TU Ostrava, Ekonomická fakulta 2006 (str. 9, 2006).

³MATES, Pavel, Jaroslava KADERÁBKOVÁ a R. WOKOUN. *Úvod do regionálních věd a veřejné správy*. 2. vyd. Plzeň: Vydavatelství a nakladatelství Aleš Čeněk, 2008. 455 s. ISBN 978-80-7380-086-4 (str. 176-177).

Analýza SWOT je velice univerzální a používanou analytickou technikou a její aplikace v praxi je velmi široká a oblíbená. Lze ji vypracovat v různém rozsahu a jejím smyslem je souhrnně popsat hlavní vnitřní a vnější faktory, které mají vliv na rozvoj dané obce.

Vnitřní faktory, jsou faktory, které, může obec v některých aspektech ovlivnit. Především je, nutné indikovat přednosti obce tzn. pozitiva a dále definovat problémy v obci tzn. negativa. Tyto informace lze velmi dobře zjistit z provedené socioekonomické analýzy obce. Pro stanovení vnitřních faktorů, které obec může v omezené míře ovlivnit, a kterými jsou silné - pozitivní stránky, byly pokládány otázky typu: „V čem jsme lepší než ostatní?, Jaké máme specifické výhody?“ Dále byly posouzeny klíčové zdroje (hodnoty, kterými obec disponuje, jedinečnost, vzácnost). Pro stanovení slabých negativních stránek následovaly otázky: „Co můžeme dělat lépe?, V čem jsme zranitelní?“ a na závěr byly přesně určeny slabá místa (kapacity, procesy, prostředky).

Vnější faktory, jsou faktory, které obec ovlivnit nemůže. Jsou jimi příležitosti a ohrožení strategických vizí a ovlivňuje je politická situace v zemi (daňové zatížení, politická stabilita) a ekonomická situace, sociální politika státu, sociální úroveň země, ekologické působení a životní prostředí aj.⁴ Pro zjištění vnějších faktorů, které obec nemůže nikterak ovlivnit, a kterými je definování příležitostí, byly zvoleny otázky typu: „Co je možné, dosažitelné a pro nás vhodné?“, Jak dlouho bude příležitost trvat?⁵, Budeme muset o ni soutěžit?“ Bylo nutné posoudit nečekané okolnosti a změny (politické, ekonomické, sociální). Pro stanovení hrozeb byly položeny otázky: „Co může náš plán ohrozit?, Na co bychom se měli připravit?“ Těž bylo nutné brát v potaz vlivy ekologické a přírodní (povodně, záplavy, vichřice).⁶

⁴ MINISTERSTVO PRO MÍSTNÍ ROZVOJ ČR, *Metodika tvorby programu rozvoje obce*, Zpracováno v rámci projektu CZ.1.04/4.1.00/62.0008, Zpracovatel GAREP, spol. s r.o. a e-Rozvoj.cz, s.r.o. 2014. Dostupné z: <<http://www.obcepro.cz/metodika>>

⁵ Časové vymezení dotačních titulů

⁶ VŠB-TU OSTRAVA, *Strategický plán obce a mikroregionu - Metodická příručka*. Zpracovatel VŠBTU Ostrava, Ekonomická fakulta 2006

Tabulka č.1-Analýza SWOT

Silné stránky/Strengths	Slabé stránky/Weaknesses
Příležitosti/Opportunities	Hrozby/Threats

Zdroj: Metodika tvorby programu rozvoje obce

1.2.3 Definování hypotéz a vytvoření a zpracování dotazníků

V této práci jsou stanoveny predikce na základě dvou hypotéz, které se zabývají otázkou, zda se oslovení obyvatelé obce budou chtít aktivně podílet na vytváření SRPO Věšín.

Dále byl vytvořen dotazník v písemné podobě (viz příloha) a rozeslán obyvatelům obce. Otázky v dotazníku byly položeny v souladu s příručkou Metodika tvorby programu rozvoje obce. Distribuce proběhla současně s distribucí Třemšínských listů⁷ do všech domácností a částí obce Věšín.⁸

1.2.4 Výsledková část

Tato část je zaměřena na sestavení analýzy SWOT. Analýza SWOT obce Věšín byla především vypracována na základě rozhovoru se zástupci obce Věšín. Také se tato část zabývá vyhodnocením vrácených dotazníků, kdy byly získaná data a poznatky zpracovány do přehledných tabulek a grafů. V neposlední řadě se výsledková část zaměřuje ověřením pravdivosti stanovených hypotéz. V závěru této části jsou zformulovány strategické vize a opatření, které tyto vize pomohou naplnit. Formulace vizí probíhala na základě zjištěných dat z dotazníkového šetření a velkou měrou se podílelo zastupitelstvo obce Věšín.

1.2.5 Použité metody

V bakalářské práci jsou použity různé metody sběru dat. Metodou rozumíme systém pravidel a principů, kterými lze získat požadované informace o daném

⁷ Třemšínské listy - kulturní a společenský měsíčník Svazu obcí mikroregionu Třemšín.

⁸ Obec Věšín se skládá z několika částí: Věšín, Buková a Teslíny.

problému. Mezi použité metody patří především technika, výzkum, a průzkum.

Technikou je myšlen konkrétní způsob, kterým probíhá sběr dat. Jsou jimi empirické kognitivní metody.⁹

Výzkum je obecnější způsob zkoumání, který slouží ke zjištění širších souvislostí. Jde o záměrnou systematickou činnost postavenou na technikách sběru dat. Výzkum má být prověřen z hlediska dvou základních kritérií – validity a reliability. Kdy validita, znamená spolehlivost (platnost, pravdivost) a reliabilita opakovatelnost výzkumu se stejnými výsledky.

Průzkum, si na rozdíl od výzkumu neklade vědecké cíle. Zabývá se vyřešením aktuálního úkolu a bezprostřední aplikací získaných poznatků.¹⁰

Dotazník: dotazníkové šetření je kvalitativní metoda sběru dat. Je to jeden z nejvhodnějších způsobů zjišťování názorů respondentů. Umožňuje získat názory široké veřejnosti. Tento způsob je rychlou a poměrně levnou metodou sběru dat, nenáročnou na čas, která zároveň poskytuje dostatek prostoru na rozmyšlení odpovědi a zaručuje anonymitu respondenta.

Způsoby dotazování mohou být písemné,¹¹ osobní,¹² telefonické a elektronické.¹³ Pro zajištění návratnosti je nutné dodržet přiměřenou délku dotazníku a přesnou formulaci otázek, dobře napsat průvodní dopis, zvolit vhodný vzorek respondentů.

Účelně zpracovaný dotazník by měl splňovat dvě důležitá kritéria. První kritérium stanovuje, jak by měly být otázky sestaveny a formulovány tak, aby na ně respondent mohl odpovídat co nejefektivněji. Druhé kritérium tvoří podmínky a okolnosti za jakých je na dotazník odpovídáno. Tyto podmínky napomáhají tomu, aby respondent měl zájem na dotazník odpověď a jeho odpovědi byly pravdivé a tudíž vypovídající.

⁹ Pozorování, rozhovor, dotazník a obsahová analýza.

¹⁰ OLECKÁ I. IVANOVÁ K. *Metologie výzkumné činnosti*. Moravská vysoká škola Olomouc, o.p.s. Olomouc 2010. ISBN 978-80-87240-33-5 (str.6 -7).

¹¹ Velmi vhodné při časové tísní.

¹² Zároveň poskytují i zpětnou vazbu.

¹³ Značná nevýhoda je v nutnosti PC s připojením k internetu

Dotazník má i své negativa a jimi jsou např. přeskočení otázky, zodpovězení jiným člověkem nebo ovlivňování respondenta rodinou. Velkým problémem bývá i nízká rentabilita.

Dotazníková podoba metody sběru dat je terénní šetření, které je volitelné, nicméně se doporučuje provést toto šetření minimálně u vybraného vzorku obyvatel. Podobu dotazníku určuje zpracovatel plánu,¹⁴ kdy formuluje otázky, jejichž předmětem mohou být dotazy na názory současné podoby obce, na vybavenost obce, na případné změny obce. Aby byl dotazník jednoduchý, je vhodné používat uzavřené otázky se seznamem odpovědí, ze kterých respondenti mohou vybírat. Volně psaný text je možný použít ke konci dotazníku, kde mají občané možnost se vyjádřit. V závěru dotazníku je též vhodné použít dotazy na charakteristiku respondenta. Tím je věk, pohlaví, dosažené vzdělání apod.

Distribuce dotazníku je vhodná např. spolu s obecním zpravodajem přímo do jejich schránek a důležité je označení místa, kam lze vyplněné dotazníky vracet. Často to bývá místo, kde je větší koncentrace lidí, kde se lidé scházejí při různých příležitostech.¹⁵

Základní pravidla při tvorbě dotazníků:

- otázka má být jednoduchá a směřovat přímo na respondenta,
- otázky mají být konkrétní a krátké,
- vyvarovat se používání cizích a neznámých slov,
- používat otázky, na které lze odpovědět jednoznačně,
- nepoužívat zavádějící nebo motivující otázky.¹⁶

Rozhovor/Interview: další využitou technikou k získání důležitých informací byl rozhovor. Rozhovor neboli interview je metodicky vedený rozhovor, používaný jako jedna ze základních výzkumných metod. Rozhovor je výzkumná a diagnostická

¹⁴ Zpracovatel (realizační tým či pracovní skupina)

¹⁵ MINISTERSTVO PRO MÍSTNÍ ROZVOJ ČR, *Metodika tvorby programu rozvoje obce*, Zpracováno v rámci projektu CZ.1.04/4.1.00/62.0008, Zpracovatel GAREP, spol. s r.o. a e-Rozvoj.cz, s.r.o. 2014. Dostupné z: <<http://www.obcepro.cz/metodika>>

¹⁶ FORET, Miroslav a Jana STÁVKOVÁ. *Marketingový výzkum: jak poznávat své zákazníky*. 1. vyd. Praha: Grada, 2003. 159 s. ISBN 8024703858 (str. 163).

technika, která spočívá v dotazování.¹⁷ Rozhovor je také vhodnou příležitostí pro zpětnou vazbu a konfrontaci názorů a postojů a ke sdílení informací. Pokud například někdo z účastníků něčemu nerozumí, může se ihned zeptat a požádat o bližší vysvětlení. Umožňuje také získávat informace, které zpočátku nebyly cílem rozhovoru.¹⁸

Hypotéza: hypotézu můžeme označit jako předpoklad současného stavu “projektu“, který se snažíme samotným výzkumem potvrdit nebo vyvrátit. Aplikace hypotéz je předposledním krokem k sestrojení samotného výzkumu. Tvorbě hypotézy předchází znalost problému, definice výzkumné otázky a její dekompozice. Při tvorbě hypotéz je vždy na místě vycházet z dostupných a relevantních dat a předdefinovaných výzkumných otázek. Pak již stačí využít tyto informace k vytvoření hypotézy, kterou chceme vyvrátit nebo potvrdit.¹⁹ Hypotéza je vlastně empiricky zdůvodněný předpoklad o doposud neobjevené skutečnosti a zároveň je i testem zda je vůbec výzkum daného problému možný. Každá hypotéza vychází a je odvozena od kontextu vědy a jejího zasazení do společenského dění, ale na rozdíl od vlastní teorie není obecně přijata její validita a proto v rámci vědy má pouze dočasné postavení. Nicméně hypotézy jsou velmi důležitou a nepostradatelnou součástí kvantitativního výzkumu. Jsou významným prostředkem pro rozkvět poznání, protože umožňují člověku vyjít ze své subjektivity. Mají svou váhu i v případě, že se nepotvrdí. A to z důvodu, že negativní výsledek je občas stejně důležitý jako pozitivní, protože odliší plodné a neplodné směry zkoumání. Hypotézy jsou vždy v oznamovací větě a uvádějí do vztahu proměnné s proměnnými. Každá hypotéza musí obsahovat dvě nebo více proměnných, které jsou měřitelné a které specifikují jaký je vztah mezi proměnnými.²⁰

¹⁷ WIKIPEDIA .[online].[cit. 2016-09-27 Dostupné z:<<https://cs.wikipedia.org/wiki/Interview>>

¹⁸ MIKULÁŠTÍK, Milan, *Komunikační dovednosti v praxi 2.*, doplněné a přepracované vydání. Vydala GradaPublishing, a.s. 2010. ISBN 978-80-247-2339-6

¹⁹ SURVIO: © 2017. Návody. Dostupné:<<https://www.survio.com/cs/blog/serialy/jak-spravne-vytvorit-dotaznik-2-otazky-v-dotazniku>.

²⁰ OLECKÁ I. IVANOVÁ K. *Metologie výzkumné činnosti*. Moravská vysoká škola Olomouc, o.p.s. Olomouc 2010. ISBN 978-80-87240-33-5

2 CHARAKTERISTIKA OBCE

2.1 Charakteristika současného stavu obce

2.1.1 Základní charakteristika

Založení Věšína se udává k roku 1349, kdy se začaly první usedlosti objevovat ve svahu vrchu, kterému se v dnešní době říká Starý Věšín, proti samotě Na Výrovně. Později byla založena nová osada níže u potoka a původní dědinu k této připojili. Jméno Věšín se odvozuje od vlastního jména zakladatele Václava, tehdy Vieceslava, zkráceně Vieška. K Věšínu patří samota Na Výrovně, Obžera, Teslíny a od roku 1964 osada Buková se samotou Varta a Za vrchem.

V roce 1786 byla vybudována v obci škola a v roce 1892 bylo v obci založeno první výrobní družstvo cvokařské v českých zemích.

Symbyly obce (obecní znak a obecní prapor) byly uděleny rozhodnutím Parlamentu ČR č. 74 ze dne 28. 11. 2000. Obecní znak se vyznačuje červeno-stříbrným štítem, vpravo jsou vyobrazeny tři stříbrné zkřížené kovářské hřeby a pod nimi je stříbrné cvočkařské kladivo s hnědým topůrkem a šikmo podloženými stříbrnými kleštěmi, vlevo na zeleném návrší je vyobrazen smrk s kořeny. V obecním praporu dominují tři stříbrné zkřížené kovářské hřeby.

Obrázek č. 1-Obecní znak a obecní prapor



Zdroj: Současnost obce-Oficiální webové stránky obce Věšín

Dominantu návsi tvoří mešní kaple sv. Františka Serafínského, která byla postavena v letech 1898-1902. Dokončení a vysvěcení kaple se uskutečnilo až roku 1905. O rok později byly dokončeny vnitřní malby kaple. Věž této kaple je osazena ze všech světových stran hodinami s doposud původním mechanickým strojem.²¹

Obrázek č. 2-Kaple sv. Františka Serafínského, obec Věšín



Zdroj: Současnost obce-Oficiální stránky Obce Věšín

²¹Věšín: oficiální stránky obce Věšín. [online]. [cit.2016-02-22]. Dostupné z: <<http://www.vesin.cz/informace-o-obci/soucasnost/vesin>>

Obec Věšín se skládá ze třech částí: Věšín, Buková a Teslíny. V blízkosti obce se nachází větší města a to: Příbram (20 km), Plzeň (40 km) a Praha (80 km). Do Věšina je možné dojet po silnici číslo 19, adekvátním autobusovým spojením nebo výrazně značenými cyklistickými stezkami.

Obrázek č. 3-Interaktivní mapa-poloha obce Věšín



Zdroj: Oficiální stránky Obce Věšín- interaktivní mapa

V obci je v současné době stabilizovaný počet obyvatel s tendencí růstu. Dle statistických údajů v obci trvale žije 664 obyvatel (Věšín: 502, Buková: 143, Teslíny: 19). Přitom největší počet obyvatel žil v obci v roce 1910: 921 lidí. V posledních letech je zaznamenán nárůst bytové výstavby a tím i nárůst počtu obyvatel. Obec Věšín je členem Svazku obcí mikroregionu Třemšín a MAS Podbrdsko.²² Až do roku 1867 obec měla společný úřad se Starým Rožmitálem. Věšínským konšelem se stal roku 1850 pan František Fous z č. p. 71 (1850-1867). Od roku 1867 je v obci Věšín zřízen samostatný obecní úřad.²³

Tabulka č. 2-Starostové obce Věšín

1867–1872: Trčka Václav	1941: <i>rozpuštěno obecní zastupitelstvo - jmenován vládní komisař obce</i>
1872–1886: Sýkora Josef	1941–1942: Kala Stanislav - vládní komisař obce
1886–1889: Kulovaný František	1942–1945: Strohalm František - vládní komisař obce
1889–1892: Mora Josef	1945–1990: předsedové Místního národního výboru
1892–1893: Hudeček František	1945–1950: Mora Josef
1893–1893: Matějka Václav zastupující 1. radní	1950–1951: Fous František
1893: <i>po rozpuštění obecního zastupitelstva jmenována správní komise (1893- 1899)</i>	1951–1952: Červený Jiří
1893–1899: Blažek František - předseda správní komise	1952–1953: Slepíčka Karel
1899–1914: Blažek František	1953–1954: Sýkora Jaroslav
1914–1919: Felt Petr	1954–1960: Fous František
1919–1928: Vacek Eman	1960–1971: Černý Vlastimil
1928–1934: Fous František	1971–1981: Fous Václav
1934: <i>rozpuštění obecního zastupitelstva - jmenována správní komise (1934 – 1935)</i>	1981–1990: Červený Jiří
1934–1935: Placatka Josef - předseda správní komise	1990–2002: Huttr Karel
1935–1941: Matějka Josef	2002–: Ing. Huttr Pavel

Zdroj: Oficiální stránky Obce Věšín-historie

²²Věšín: oficiální stránky obce Věšín. [online]. [cit.2016-02-22]. Dostupné z: <<http://www.vesin.cz/informace-o-obci/soucasnost/vesin>>

²³ Věšín: oficiální stránky obce Věšín. [online]. [cit.2016-02-22]. Dostupné z: <<http://www.vesin.cz/informace-o-obci/historie/vesinsti-starostove>>

Obec je též ve velké míře soběstačná v poskytování základních služeb obyvatelům v občanské vybavenosti. Občané mohou např. využít služeb České pošty, obchodu potravin COOP, obecní úřad zajišťuje rozvoz obědů pro seniory a jiné služby vyplývající z povinností obce I. kategorie.

2.1.2 Doprava, technická infrastruktura a bydlení

Autobusové spojení s Rožmitálem, Příbramí, Plzní i Prahou je dostačující. V obci byl zjištěn neuspokojivý stav páteřních komunikací v majetku kraje a z části neuspokojivý stav místních komunikací a chodníků. Je nutné zvýšit bezpečnost na přechodech a chodnicích. Dále byl v obci shledán špatný stav veřejného osvětlení, absence oddílné splaškové kanalizace a vodovodu. V současné době zájem občanů o získání domů či pozemků určených k zástavbě v obci převyšuje nabídku. Obec má ve vlastnictví 10 bytů, které vyžadují průběžnou rekonstrukci. V obci velmi schází objekt bydlení pro seniory (dům s pečovatelskou službou, chráněné bydlení atd.).

2.1.3 Místní ekonomika a podnikání

Místní podnikatelské subjekty mají jen velmi malý vliv na stav zaměstnanosti v obci. Většina práceschopných obyvatel dojíždí za prací do okolních měst a obcí.

Rozpočet obce na rok 2016 i na 2017 byl zastupitelstvem schválen jako vyrovnaný, se stabilními daňovými příjmy a relativně nízkými dotacemi.²⁴

Tabulka č. 3-Schválený rozpočet pro rok 2016

Schválený rozpočet pro rok 2016	
PŘÍJMY	VÝDAJE
7 847 000,00 Kč	7 847 000,00 Kč

Zdroj: Oficiální stránky obce Věšín

²⁴Věšín: oficiální stránky obce Věšín. [online]. [cit.2016-09-27]. Dostupné z: <http://www.vesin.cz/e_download.php?file=data/uredni_deska/obsah387_8.pdf&original=151214131901-001.pdf>

2.1.4 Školství, sport a spolková činnost

V obci Věšín byla založena základní škola 1. stupně již v roce 1786. Od roku 1962 je zde v provozu i mateřská škola.²⁵ V roce 2006, po přiznání státní účelové dotace, prošla obě zařízení rozsáhlou rekonstrukcí. Školní jídelna, sociální zařízení a chodba MŠ je po modernizaci a splňuje ty nejpřísnější hygienické normy. Děti v MŠ mají k dispozici rozlehlou a dobře vybavenou hernu, dále ložnici a víceúčelovou místnost s klavírem. Budovy MŠ i ZŠ mají nová funkční okna a fasádu. Ve škole byly sníženy stropy ve třídách, položeny nové podlahy, proběhla celková revitalizace budovy. Nyní se zde nachází moderní osvětlení, bezpečnější akumulční kamna, nové dveře a samozřejmě je dnes teplá voda na umytí rukou přímo ve třídách. Byla vybudována i sborovna, která tu chyběla. Žáci i učitelé teď mají velice příjemné prostředí pro svoji práci.

Do mateřské školy je v současné době zapsáno 32 dětí. Schválená kapacita MŠ²⁶ je maximálně 35 dětí, a tudíž bylo vyhověno všem podaným žádostem o zařazení dětí do předškolního zařízení. V tomto školním roce pracuje MŠ jako dvojtřídní mateřská škola. Třída s mladšími dětmi se nachází v budově MŠ a druhá třída s 10 nejstaršími dětmi je umístěna v budově ZŠ. Pro ně zde byla připravena, ve spolupráci s obecním úřadem, úplně nová třída. Součástí programu pro starší děti je zájmový kroužek angličtina hrou a keramická dílnička. Provoz předškolního zařízení je od 6.15 do 16.00 hodin.

Do základní školy 1. září 2017 nastoupilo 29 žáků. I v letošním roce 2017/2018 funguje jako dvojtřídní škola. Od 3. ročníku je vyučován anglický jazyk a od 4. ročníku předmět informatika. Třída výpočetní techniky byla provizorně přesunuta do prostor obecního úřadu, kde je upraveno vše jako ve škole. Škola je zapojena do mnohých projektů např. do projektu Recyklohraní. Provoz školní družiny je ráno od 6.30 do 7.45 hodin a odpoledne od 11.40 do 16.30 hodin.²⁷

²⁵Věšín: oficiální stránky obce Věšín. [online]. [cit.2016-02-22]. Dostupné z: <<http://www.vesin.cz/zakladni-a-materska-skola>>

²⁶ Schvaluje Krajská hygienická stanice Středočeského kraje - Příbram

²⁷Věšín: oficiální stránky ZŠ a MŠ Věšín. [online]. [cit.2016-10-04]. Dostupné z: <<http://www.zsamsvesin.cz>>

Obec se rovněž může pochlubit bohatou spolkovou činností. Sbor dobrovolných hasičů (dále jen SDH) Věšín vznikl roku 1883 a v tomto roce založení čítal 71 členů. V současné době je registrováno 91 dobrovolných hasičů. V části Buková, byl sbor dobrovolných hasičů založen v roce 1889. Členové tohoto sboru prověřili své schopnosti již 19. září 1890 u požáru ve Věšíně.

Sparta Věšín byla založena roku 1934, v následujících letech byl klub přejmenován na TATRAN Věšín a nyní je název opět změněn na TJ Sparta Věšín. Tenisový oddíl TJ Sparty Věšín má v současné době 25 členů.

V obci se nachází prostorné a velmi dobře vybavené fotbalové hřiště se zázemím, zrekonstruovaný antukový kurt, asfaltové hřiště, zcela nové dětské hřiště, tělocvična a víceúčelový objekt, sloužící jako ubytovna pro sportovní oddíly.²⁸

2.1.5 Životní prostředí a zemědělství

Záměrem obce je revitalizace návsi ve Věšíně kolem kaple, doplnění zeleně v obci a revitalizace lesních cest. Rozsáhlé lesy v okolí Věšína jsou ve vlastnictví obce (cca 278 ha) a obec je sama obhospodařuje.

Základní škola a Mateřská škola Věšín již mnoho let organizuje sběr papíru. V prostorách školy mohou občané uložit: noviny, časopisy, kancelářský papír, reklamní letáky, knihy, sešity, krabice, lepenku, kartón, papírové obaly (např. sáčky).

Sběr skla je realizován pomocí kontejnerů, které obec Věšín pro tyto účely zakoupila. Zelené nádoby slouží pro uložení barevného skla a bílé jsou určeny pro průhledné sklo. Do nádob lze odhodit: láhve od nápojů, skleněné nádoby, skleněné střepy-tabulové sklo.

Pro sběr plastů jsou v obci umístěny žluté kontejnery. Do těchto kontejnerů patří PET láhve od nápojů, kelímky od jogurtů, sáčky, fólie, výrobky a obaly z plastů,

²⁸Věšín: oficiální stránky obce Věšín. [online]. [cit.2016-02-22]. Dostupné z: <<http://www.vesin.cz/spolky-sdruzeni>>

polystyrén, krabice od džusů, mléčných výrobků a vín. Sběr kovů organizují 2x ročně (na jaře a na podzim) hasiči z SDH Věšín a SDH Buková.²⁹

Věšínská škola je také zapojena do školního recyklačního programu Recyklohraní. Program pořádají neziskové společnosti ASEKOL, ECOBAT a EKOKOM, které zajišťují sběr a recyklaci vysloužilých elektrozařízení, baterií a obalů. Cílem projektu třídění je zvýšit povědomí o záměrném třídění odpadů u mladé generace a také zajistit recyklaci drobných vysloužilých elektrozařízení a baterií v co nejvyšší míře.³⁰

2.1.6 Rekreace a cestovní ruch

Obec Věšín je napojena na turistické trasy. Necelé 2 km od obce se rozkládají dlouhý čas nepřístupné Padrt'ské rybníky³¹, které jsou velkým turistickým lákadlem. Teslínským polesím vede zeleně značená turistická stezka, která volně navazuje na žlutou, prochází přírodními rezervacemi Getsemanka I a Getsemanka II, tvrziště Hengst a Třemšín.³²

Od 1. ledna 2016 byla na území zrušeného VÚ Brdy zřízena chráněná krajinná oblast Brdy. Na tomto území je v plánu do jara 2018 vyznačit téměř 450 km značených cykloturistických tras a nejméně 3 naučné stezky, a to v oblasti původních dopadových ploch Tok a Jordán, v oblasti Padrtě, Tří trubek a Strašic. Pro turisty bude velkým lákadlem možnost konečně spatřit desítky let nepřístupné již zmiňované Padrt'ské rybníky i zaniklé vsi, kterými jsou např. Přední a Zadní Zaběhlá. Ubytovací kapacity pro turisty jsou v místním penzionu Jaro a rovněž v rekreačním zařízení Brdy.³³

²⁹Věšín: oficiální stránky obce Věšín. [online]. [cit.2016-09-27]. Dostupné z: <<http://www.vesin.cz/odpady-1/trideny-odpad>>

³⁰Věšín: oficiální stránky ZŠ a MŠ Věšín. [online]. [cit.2016-10-04]. Dostupné z: <<http://www.zsamsvesin.cz/zakladni-skola/soucasnost/>>

³¹ V okolí Padrt'ský rybníků se nacházel vojenský újezd (dále jen VÚ)

³² Věšín: oficiální stránky obce Věšín. [online]. [cit.2016-02-22]. Dostupné z: <<http://www.vesin.cz/turistika>>

³³Věšín: oficiální stránky obce Věšín. [online]. [cit.2016-02-22]. Dostupné z: <<http://www.vesin.cz/turistika/ubytovani-a-pohostinstvi>>

Obrázek č. 4-Padrťské rybníky



Zdroj: Fotografie Padrt'ské rybníky- Nebeské Jirka Jiroušek

Je velká škoda, že ve Věšíně je jen jediná památka, a to kaple sv. Františka Serafinského, která stojí na návsi obce.

O co méně pamětihodností je možné nalézt ve Věšíně, o to štědřejší byli naši předkové v centrálním městě mikroregionu Třemšín-v Rožmitále pod Třemšínem. Například Jakub Jan Ryba je jednou z nejvýznamnějších osobností Rožmitálu. Kostel, kde Ryba nejčastěji hrával, leží v části zvané Starý Rožmitál a je pojmenován kostel Povýšení sv. Kříže.

Ze Starého Rožmitálu lze klidnou procházkou alejí Johanky z Rožmitálu dojít do novější části města. Alej je pojmenovaná po druhé manželce Jiřího z Poděbrad. Hlavní dominantou je staletá lípa o obvodu kmene 6,75 m. Od staré lípy už je jen krůček k návštěvě zámecké zahrady, která je jediným přístupným místem z celého zámeckého areálu.

Zámek, který je bezesporu největší, ale bohužel již několik let nepřístupnou atrakcí, patřil kdysi rodu Buziců. Dominantu náměstí tvoří neobarokní kostel sv. Jana Nepomuckého.

Jen několik metrů od kostela stojí za návštěvu zcela nově vybudované Podbrdské muzeum, kde jsou uchovávány rukopisy J. J. Ryby, jeho záznamy, ručně psané skladby apod. Mimo pamětní síň, ta je věnována právě tomuto skladateli, se zde nachází i chrám sv. Víta ze žitné slámy, sbírka ručně vyřezávaných erbů nebo dobové fotografie města z konce 19. stol. Nezapomenutelná je i návštěva bájného místa vrchu Třemšín a jeho okolí.³⁴

2.1.7 Kulturní a společenské vyžití

V obci Věšín se obnovují tradice a rozvíjejí se kulturně společenské aktivity pro všechny věkové skupiny. Mezi ně patří zejména veselý masopustní průvod, velikonoční pomlázka, stavění máje a pálení čarodějnic, pouťová zábava spolu s pouťovým turnajem v malé kopané, posvícenská zábava, plesy obecních spolků a tradiční zahájení adventu.

Dále se pořádají akce pro děti, jakými jsou dětský maškarní bál, dětský den, lampionový průvod nebo vypouštění balónků.

Obecní úřad též organizuje různé akce a výlety nejen pro důchodce (např. návštěva divadla, ZOO), každoroční návštěvu rodáků z Věšína, Bukové a Teslín v domově seniorů v Rožmitále pod Třemšínem a vítání občánků. Zastupitelé obce Věšín se také zasadili o obnovu tradice svátku MDŽ (mezinárodní den žen). V roce 2015 se uskutečnilo setkání členek Červeného kříže k příležitosti jejich 40. výročí vítězství ČSČK (Československého Červeného kříže) v celostátní soutěži.

³⁴Věšín: oficiální stránky obce Věšín. [online].[cit. 2016-07-27]. Dostupné z: <<http://www.vesin.cz/turistika/pamatky>>

Obrázek č. 5-Setkání členek Červeného kříže



Zdroj: Fotografie z akcí 2015-Oficiální stránky Obce Věšín

2.1.8 Bezpečnost obce

V současné společnosti roste neustálá potřeba rozsáhlejší informovanosti. Běžný občan se snaží získávat co nejvíce informací ze všech pro něj dostupných zdrojů. I přesto stoupá počet lidí, kteří sice mají dostatek informací o rizicích, které je ohrožují, ale neuvědomují si, že mnohým z nich mohou sami předcházet. Toto je závislé od věkové skupiny každého člověka a dostupnosti např. internetu. Ze zkušeností posledních let je vidět, jak stále klesají znalosti lidí v oblasti osobní ochrany. Na základě toho, že neznají výstražné signály, nevědí jak se následně zachovat, a to může mít nejen pro ně dalekosáhlé a nepředvídatelné následky. Dnes a denně nás ohrožují mimořádné a krizové události, jejichž průběh nemůžeme mnohdy nijak ovlivnit. Většina z nich přichází náhle, bez předchozího varování. Žijeme bohužel v době, kdy nás neohrožují jen faktory v rámci naší republiky, ale je zde stále aktuální hrozba útoku zvenčí. V zájmu každého z nás by mělo být mít co nejširší informace a znalosti o dění kolem. Aneb: „Kdo je připraven, není ohrožen“, sice toto neplatí tak úplně, ale

rozhodně připravenost je důležitým článkem pro přežití s co nejmenšími škodami na majetku i na životech.

Zajišťování ochrany životů a zdraví osob, životního prostředí a majetkových hodnot je jednou ze základních povinností státu a obcí. Schopnost rozvoje preventivních opatření, jako je analýza hrozeb a rizik z nich vyplývajících, vůči mimořádným událostem (dále jen MU) a krizovým situacím ohrožujícím chráněné zájmy společnosti, je základním předpokladem naplňování této povinnosti. Zastupitelstvo obce Věšín schválilo vydání dokumentů, které mají za úkol poskytnout informace občanům, o tom jak se má člověk chovat, pokud nečekané nebo kritické situace nastanou. Tyto informace se týkají krizového řízení, řádu ohlašovy požáru, plánu preventivně výchovné činnosti v oblasti požární ochrany obce a zabezpečení úkolů požární ochrany pro období stavu ohrožení státu a válečného stavu.³⁵

Ochrana obyvatel - ochrana životů a zdraví osob byla, je i vždy bude hlavním smyslem a předmětem ochrany. Celá ochrana osob je komplexní a složitý soubor různých preventivních, represivních, ochranných, záchranných a likvidačních opatření. Podle zákona č. 239/2000 Sb., o integrovaném záchranném systému, ve znění pozdějších předpisů, je ochrana obyvatelstva definována s odkazem na plnění úkolů civilní ochrany (obrany) dle článku 61 Dodatkového Protokolu I k Ženevským úmluvám z 12. srpna 1949 o ochraně obětí mezinárodních ozbrojených konfliktů.³⁶ Ochrana obyvatelstva představuje plnění úkolů v oblasti plánování, organizování a výkonu činností za účelem předcházení vzniku, zajištění připravenosti na mimořádné události a krizové stavy a jejich řešení; ochranou obyvatelstva je dále plnění úkolů civilní obrany. Jedná se tedy o plnění úkolů v souvislosti s ochranou života, zdraví, majetku a životního prostředí při mimořádných událostech a krizových situacích jak nevojenského, tak vojenského charakteru.³⁷

Mimořádná událost je škodlivé působení sil a jevů vyvolaných činností člověka, přírodními vlivy a také havárie, které ohrožují život, zdraví, majetek nebo

³⁵ OBEC VĚŠÍN – dokument obce ze dne 12. 10. 2017, dle zákona č. 240/2000 Sb., o krizovém řízení

³⁶ KAVAN, Š. *Ochrana obyvatelstva I*. České Budějovice: Vysoká škola evropských a regionálních studií, 2011, 109 s. ISBN 978-80-87472-06-4. (str. 47)

³⁷ MŠMT. Bezpečnostní politika. Ochrana obyvatelstva. [online]. [cit.5.11.2017]. Dostupné z: <<http://www.msmt.cz/ministerstvo/ochrana-obyvatelstva>>

životní prostředí a vyžadují provedení záchranných a likvidačních prací.³⁸ V průběhu života můžeme být svědky událostí, kterým říkáme mimořádné, protože přicházejí většinou neočekávaně a ohrožují životy a zdraví obyvatel. Způsobují velké škody na majetku a životním prostředí. Mohou vzniknout škodlivým působením sil a jevů vyvolaných činností člověka, přírodními vlivy nebo jejich kombinací. Takovými událostmi mohou být např. povodeň, orkán, technologická havárie s únikem nebezpečných látek, velká dopravní nehoda, rozsáhlý požár, teroristický čin.³⁹

Krizová situace je mimořádná událost, kterou nelze zvládnout běžnými prostředky integrovaného záchranného systému a je nutné vyhlásit krizový stav.

Právní řád České republiky rozlišuje čtyři krizové stavy:

- stav nebezpečí - vyhláší hejtman kraje (primátor hlavního města Prahy),
- nouzový stav - vyhláší vláda (předseda vlády v případě nebezpečí z prodlení),
- stav ohrožení státu - vyhláší Parlament ČR na návrh vlády,
- válečný stav - vyhláší Parlament ČR.

Krizové řízení je nedílnou součástí řízení státu, organizace či jiné instituce, které mají zájem na svém rozvoji. Jeho cílem je předcházet vzniku možných kritických situací, zajistit přípravu na zvládnutí možných kritických situací a zajistit zvládnutí možných kritických situací v rámci vlastní působnosti orgánu krizového řízení a plnění opatření a úkolů uložených vyššími orgány krizového řízení, nastartovat obnovu a další rozvoj.⁴⁰

Integrovaný záchranný systém (dále jen IZS) je koordinovaný postup jeho složek při přípravě na mimořádné události a při provádění záchranných a likvidačních prací.

³⁸MĚSTSKÁ ČÁST PRAHA 6. Oblast působnosti. Bezpečnost [online]. [cit. 5. 11. 2017]. Dostupné z: <<http://www.praha6.cz/bezpecnost.html>>

³⁹ PRO PŘÍPAD OHROŽENÍ. Příručka pro obyvatele (vydání: třetí, opravené; rok vydání: 2003). Ministerstvo vnitra-generálního ředitelství Hasičského záchranného sboru České republiky odbor ochrany obyvatelstva

⁴⁰ OBEC VĚŠÍN – dokument obce ze dne 12. 10. 2017, dle zákona č. 240/2000 Sb., o krizovém řízení

Základní složky IZS:

- Hasičský záchranný sbor České republiky,
- jednotky požární ochrany zařazené do plošného pokrytí kraje jednotkami požární ochrany,
- zdravotnická záchranná služba,
- Policie České republiky.

Ostatní složky:

- vyčleněné síly a prostředky ozbrojených sil,
- ostatní ozbrojené bezpečnostní sbory,
- ostatní záchranné sbory,
- orgány ochrany veřejného zdraví,
- havarijní, pohotovostní, odborné a jiné služby,
- zařízení civilní ochrany,
- neziskové organizace a sdružení občanů, která lze využít k záchranným a likvidačním pracím.

Evakuace obyvatelstva v případě mimořádných událostí či krizových situacích je jedním ze základních způsobů ochrany obyvatel. Jde o souhrn opatření zabezpečujících přemístění (odsun) osob, hospodářského zvířectva a věcných prostředků v daném pořadí priority z ohroženého prostoru na jiné území. Evakuaci z ohrožených prostorů podléhají obvykle všechny osoby kromě pracovníků, kteří se podílejí na záchranných pracích, řízení evakuace nebo vykonávají v ohroženém prostoru jinou neodkladnou činnost. K ochraně těchto pracovníků se plánují a provádějí nezbytná ochranná opatření.

Povodně - povodněmi se rozumí přechodné výrazné zvýšení hladiny vodních toků nebo jiných povrchových vod, při kterém voda již zaplavuje území mimo koryto vodního toku a může způsobit škody. Povodní je i stav, kdy voda může způsobit škody tím, že z určitého území nemůže dočasně přirozeným způsobem odtékat nebo její odtok je nedostatečný, případně dochází k zaplavení území při soustředěném odtoku srážkových vod. Povodeň může být způsobena přírodními jevy, zejména táním, dešťovými srážkami nebo chodem ledů (přirozená povodeň), nebo jinými vlivy,

zejména poruchou vodního díla, které může vést až k jeho havárii (protržení) nebo nouzovým řešením kritické situace na vodním díle (zvláštní povodeň). V letním období se často vyskytují krátkodobé extrémní srážky bouřkového charakteru, které většinou zasahují menší území. V zimním období (prosinec až duben) mohou nastat tání, která mohou významně ovlivnit vznik povodní.

Rozlišují se dva typy povodní:

- pomalu narůstající povodeň v důsledku abnormálního zvýšení stavu vody v toku následkem deště nebo tajícího sněhu, její velikost může být předvídána,
- náhlá povodeň v důsledku přivalového deště v určité oblasti nebo v důsledku jiné katastrofy, např. protržení přehrady, zemětřesení.⁴¹

Tísňová čísla – na tyto čísla, lze volat z kterékoliv telefonní stanice bezplatně bez karty, nebo mince, i z automatu.

Čísla tísňového volání:

- 112 - tísňová linka
- 150 - hasiči
- 155 - zdravotní záchranná služba
- 158 - policie
- 156 - městská policie

Každá prvotní informace by měla obsahovat:

- popis a rozsah MU,
- kde k MU došlo, adresa, popis místa a orientace k místu MU,
- přibližný počet postižených, raněných,
- jméno a číslo telefonu osoby, která hlásí, co se stalo.⁴²

⁴¹MĚSTSKÁ ČÁST PRAHA 6 . Oblast působnosti. Povodně. [on-line]. [cit.5.11.2017]. Dostupné z: <<http://www.praha6.cz/povodne>>

⁴² OLOMOUC. Ochrana obyvatel. [cit.5.11.2017]. Dostupné z: <<http://ochrana.obyvatele.olomouc.eu/co-delat-pri-mimoradne-udalosti>>

Varovné signály:

- Všeobecná výstraha - obyvatelstvo je v případě hrozby nebo vzniku mimořádné události varováno především prostřednictvím tohoto varovného signálu. Tento signál je vyhlášen kolísavým tónem sirény po dobu 140 vteřin a může zaznít třikrát po sobě v cca třiminutových intervalech. Obyvatelstvo je následně informováno např. rozhlasem, televizí, místním rozhlasem, tzv. mluvícími sirénami, vozidly složek IZS nebo jiným způsobem o tom, co se stalo a co se má v takovém případě dělat.
- Požární poplach - tento signál je vyhlášen přerušovaným tónem sirény po dobu 1 minuty (25 vteřin trvalý tón, 10 vteřin přestávka, 25 vteřin trvalý tón). Vyhláší se za účelem svolání jednotek požární ochrany. Signál „Požární poplach“ vyhlášený elektronickou sirénou napodobuje hlas trubky troubící tón „HO-ŘÍ“, „HO- ŘÍ“ po dobu jedné minuty.

Ověřování provozuschopnosti systému varování a vyrozumění se provádí zpravidla každou první středu v měsíci ve 12 hodin akustickou zkouškou koncových prvků varování zkušebním tónem (nepřerušovaný tón sirény po dobu 140 vteřin). O této skutečnosti se obyvatelé dozvědí, z hromadných informačních prostředků.⁴³

2.2 Obecná charakteristika obcí

Obce jsou charakterizovány v právním předpisu, zákonem č. 128/2000 Sb., o obcích (obecní zřízení) v platném znění.

Obec je základním územním samosprávným společenstvím občanů; tvoří územní celek, který je vymezen hranicí území obce. Je veřejnoprávní korporací a disponuje s vlastním majetkem. Pečuje o všestranný rozvoj svého území a o potřeby svých občanů; při plnění svých úkolů chrání též veřejný zájem. Veřejný zájem je charakterizován jako neurčitý pojem, jehož nositelem jsou orgány veřejné správy.

⁴³ PRO PŘÍPAD OHROŽENÍ. Příručka pro obyvatele. Ministerstvo vnitra-generálního ředitelství Hasičského záchranného sboru ČRpubliky odbor ochrany obyvatelstva. Dostupné z: <<http://ochranaobyvatel.olomouc.eu/co-delat-pri-mimoradne-udalosti>>; <<http://www.hzscr.cz/clanek/prirucky.aspx>>

Obec, která má alespoň 3 000 obyvatel, je městem, pokud tak na návrh obce stanoví předseda Poslanecké sněmovny po vyjádření vlády. Obec je městysem, pokud tak na návrh obce stanoví předseda Poslanecké sněmovny po vyjádření vlády. Obec, která byla městem přede dnem 17. května 1954, je městem, pokud o to požádá předsedu Poslanecké sněmovny. Předseda Poslanecké sněmovny tak na žádost obce stanoví a zároveň určí den, kdy se obec stává městem. Obec, která byla oprávněna užívat označení městys přede dnem 17. května 1954, je městysem, pokud o to požádá předsedu Poslanecké sněmovny. Předseda Poslanecké sněmovny tak na žádost obce stanoví a zároveň určí den, od kterého se obec stává městysem.

Obec je samostatně spravována zastupitelstvem obce; dalšími orgány obce jsou rada obce, starosta, obecní úřad a zvláštní orgány obce.

Obec spravuje své záležitosti samostatně (dále jen "samostatná působnost"). Státní orgány a orgány krajů mohou do samostatné působnosti zasahovat, jen vyžadují-li to ochrana zákona, a jen způsobem, který zákon stanoví. Rozsah samostatné působnosti může být omezen jen zákonem. Státní správu, jejíž výkon byl zákonem svěřen orgánu obce, vykonává tento orgán jako svou přenesenou působnost. Pokud zvláštní zákon upravuje působnost obcí a nestanoví, že jde o přenesenou působnost obce, platí, že jde vždy o samostatnou působnost.

Obecně závazné vyhlášky a nařízení obce (dále jen právní předpis obce) musí být vyhlášeny, což je podmínkou platnosti právního předpisu obce. Vyhlášení se provede tak, že se právní předpis obce vyvěsí na úřední desce obecního úřadu po dobu 15 dnů. Dnem vyhlášení právního předpisu obce je první den jeho vyvěšení na úřední desce. Kromě toho může obec uveřejnit právní předpis obce způsobem v místě obvyklým.

Občanem obce je fyzická osoba, která je státním občanem ČR a je v obci hlášena k trvalému pobytu. Občan obce, který dosáhl věku 18 let, má právo volit a být volen do zastupitelstva obce, hlasovat v místním referendu, vyjadřovat se na zasedání zastupitelstva vyjadřovat se k návrhu rozpočtu obce a k závěrečnému účtu obce, nahlížet do rozpočtu obce, do usnesení a zápisů z jednání zastupitelstva obce, do

usnesení rady obce, výborů zastupitelstva obce a komisí rady obce a pořizovat si z nich výpisy.

Každá část území České republiky je součástí území některé obce, nestanoví-li zvláštní zákon jinak. Obec má jedno nebo více katastrálních území. Obec se může na základě dohody připojit k jiné obci, se kterou sousedí.

Obci přísluší rozhodovat o názvech částí obce, ulic a jiných veřejných prostranství. Obec oznamuje Ministerstvu vnitra názvy nově vzniklých částí obce, změny jejich názvů, jakož i zánik částí obce. Obce mohou mít znak a vlajku obce. Předseda Poslanecké sněmovny může obci, která nemá znak nebo vlajku obce, na její žádost znak nebo vlajku obce udělit. Předseda Poslanecké sněmovny může na žádost obce změnit znak nebo vlajku obce. Kancelář Poslanecké sněmovny zašle údaje o udělení nebo změně znaku nebo vlajky obce neprodleně Českému úřadu zeměměřickému a katastrálnímu. Obce a jimi zřízené nebo založené organizační složky a právnické osoby mohou užívat znak a vlajku obce. Jiné subjekty mohou užívat znak obce jen s jejím souhlasem. K užívání vlajky obce není nutný její souhlas.⁴⁴

⁴⁴ Zákon č. 128/2000 Sb. ze dne 12. dubna 2000., o obcích (obecní zřízení), v úplném novelizovaném znění. Dostupné z: < <https://www.zakonyprolidi.cz/cs/2000-128>>

3 HYPOTÉZY A DOTAZNÍK

3.1 Stanovení hypotéz

Hypotéza je vědecký předpoklad, je vyvozena z teorie (vyžaduje mnoho četby a promýšlení), není to tedy jakýkoli předpoklad. Výjimečně, pokud zatím není nic známo, vzniká na základě osobní zkušenosti a všeobecných poznatků, učiní se tak první krok v poznání daného problému. Hypotézy rozšiřují naše poznání – empiricky ověřují části teorie. Na základě nových zjištění teorie rozšiřujeme nebo modifikujeme.

Výzkum je náročný na čas, úsilí i vynaložené finanční prostředky, proto je důležité stanovit si hypotézy, co za tu námahu stojí, tj. hodnotné. Nejcennější jsou tvořivé hypotézy, které posunou naše poznání. Hypotéza řídí výzkum, nelze tudíž začít sběrem dat a během něj či dokonce po něm pak vymýšlet hypotézy! Hypotéza musí být testovatelná, musí se dát potvrdit nebo vyvrátit.⁴⁵

V této práci byly po důkladném zvážení stanoveny dvě hypotézy.

3.3.1 Hypotéza č. 1

Obyvatelé obce Věšín budou mít zájem podílet se na budoucím rozvoji obce a velká část dotázaných vyplní dotazník. Tudíž SRPO bude převážně vypracován na základě informací a podnětů z ankety.

3.3.2 Hypotéza č. 2

Obyvatelé obce nebudou mít zájem podílet se na budoucím rozvoji obce a dotazník vyplní jen malá skupina respondentů. Tudíž SRPO bude především vycházet z unesení zastupitelstva obce Věšín.

⁴⁵ PUBLI:Vybrané kapitoly z metodologie. [online]. [cit.2017-08-31]. Dostupné z: <<https://publi.cz/books/54/08.html>>

3.2 Dotazník

Dotazníkové šetření bylo zvoleno se zřetelem na jeho transparentnost. Tato technika sběru dat je jednou z nejrozšířenější a nepropracovanější metodou pro různé typy výzkumů. Skládá se ze série otázek, jejichž cílem je získat informace, názory a fakta od respondentů. Oproti jiným typům (jako je například osobní nebo telefonický rozhovor, pozorování, skupinový rozhovor, atd.) je možné prostřednictvím této techniky získat informace s mnohem menší námahou.

Otázky v dotazníku se dělí na tři základní typy a to otevřené (ty umožňují respondentovi volnou tvorbu odpovědi), uzavřené (respondent má na výběr z několika variant odpovědí) a polouzavřené (kombinace obou předchozích typů).⁴⁶ V dotazníku byly použity všechny typy otázek.

Všechny vrácené dotazníky budou vyhodnoceny a převedeny do přehledných tabulek a grafů. Dotazník byl vytvořen v souladu s Metodikou tvorby programu rozvoje obce a byl schválen členy zastupitelstva obce Věšín.

Sběr dat proběhl v období od 2. 7. 2015 do 25. 7. 2015 formou dotazníku v papírové podobě (viz příloha č. 1), Celkem bylo rozesláno 512 ks dotazníku (v části Věšín 370 ks, Buková 124 ks a Teslíny 18 ks).

Jedním z důvodů, proč byla zvolena metoda sběru dat pomocí dotazníku, byla snaha zpracovatele plánu zapojit do přípravy návrhu SRPO obce Věšín širokou veřejnost.

⁴⁶DOTAZNÍK-ONLINE: © 2007. *Vše o dotazníku*. Dostupné z: <<http://www.dotaznik-online.cz/>>

4 VÝSLEDKY

Výsledková část se zabývá sestavením analýzy SWOT, zpracováním dotazníku a vyhodnocením hypotéz.

4.1 Analýza SWOT

Vyhodnocením analýzy SWOT bylo zjištěno, že pokud se obec Věšín má stát obcí, která se bude do budoucna zdárně rozvíjet, měli, by se zastupitelé obce důrazně zaměřit na definované slabé stránky obce, v žádném případě je nepodcenit a navrhnout jejich řešení.

Tabulka č. 4-Analýza SWOT

Silné stránky/Strength	Slabé stránky/Weakness
<ul style="list-style-type: none"><input checked="" type="checkbox"/> Dostupnost veřejné dopravy,<input checked="" type="checkbox"/> Blízkost větších měst,<input checked="" type="checkbox"/> Příroda v okolí obce,<input checked="" type="checkbox"/> Zpřístupnění bývalého vojenského prostoru turistům<input checked="" type="checkbox"/> Bohatá spolková činnost<input checked="" type="checkbox"/> Aktivní samospráva<input checked="" type="checkbox"/> Perspektivní personální obsazení úřadu<input checked="" type="checkbox"/> Aktivní vedení ZŠ a MŠ a spolků<input checked="" type="checkbox"/> Aktivní činnost knihovny<input checked="" type="checkbox"/> Dostatečná nabídka kulturních a společenských akcí	<ul style="list-style-type: none"><input checked="" type="checkbox"/> Blízkost měst má dopad na malý rozsah služeb pro občany přímo v obci<input checked="" type="checkbox"/> Nedostatek pracovních příležitostí<input checked="" type="checkbox"/> Absence pečovatelské služby<input checked="" type="checkbox"/> Chybí komunitní dům pro seniory<input checked="" type="checkbox"/> Špatný stav chodníků, komunikací a veřejného osvětlení<input checked="" type="checkbox"/> Nedostatečné příjmy<input checked="" type="checkbox"/> Absence kanalizace a vodovodu<input checked="" type="checkbox"/> Nevyřešené majetkoprávní vztahy<input checked="" type="checkbox"/> Chybí cyklostezka
Příležitosti/Opportunity	Hrozby/Threat
<ul style="list-style-type: none"><input checked="" type="checkbox"/> Rozvoj kulturně společenských aktivit pro rodiny s dětmi a mládež<input checked="" type="checkbox"/> Rozvoj služeb v turistice-více pracovních příležitostí<input checked="" type="checkbox"/> Mírně rostoucí počet obyvatel<input checked="" type="checkbox"/> Připravené pozemky pro výstavbu RD<input checked="" type="checkbox"/> Rozšíření spolupráce s ostatními samosprávami a subjekty v regionu<input checked="" type="checkbox"/> Napojení obce na cyklostezky	<ul style="list-style-type: none"><input checked="" type="checkbox"/> Zdražující se energie, vytápění uhlím - dopad na kvalitu ovzduší<input checked="" type="checkbox"/> Nárůst vandalismu a drobné kriminality<input checked="" type="checkbox"/> Nedostatek služeb v obci<input checked="" type="checkbox"/> Nedostatek finančních prostředků<input checked="" type="checkbox"/> Nevypsání dotačních titulů<input checked="" type="checkbox"/> Nezáskání dotací<input checked="" type="checkbox"/> Neochota občanů zapojit se do chodu obce

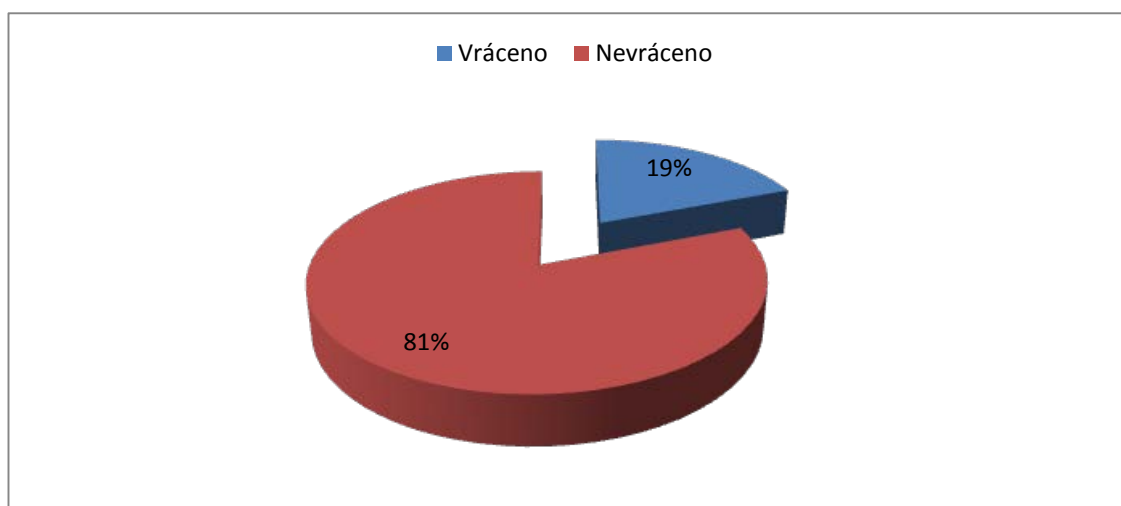
Zdroj: Diskuze se starostou obce a místostarostou obce dne 20. 7. 2015

4.2 Vyhodnocení dotazníku

Sběr dat proběhl v období od 2. 7. 2015 do 25. 7. 2015 formou dotazníku v papírové podobě, distribuovaného prostřednictvím Třemšínských listů do všech trvale žijících domácností, a to dva ks dotazníku do každé domácnosti, přičemž případní zájemci o další formuláře si je mohli vyzvednout na obecním úřadě (dále jen OÚ) ve Věšíně. Schránky pro vhazování vyplněných dotazníků byly umístěny ve všech lokalitách obce (konkrétně ve Věšíně na OÚ, v Bukové na autobusové zastávce a na Teslínech v pohostinství).

Celkem bylo rozesláno 512 ks dotazníku (Věšín 370 ks, Buková 124 ks a Teslíny 18 ks). Občané vrátili zpět 98 ks vyplněných dotazníků, tj. 19,14 % z celkového počtu vydaných dotazníků. V lokalitě Věšín odpovědělo na anketu 80 respondentů, což činí 21,62 % z celkového počtu obeslaných respondentů. V části obce Buková odpovědělo na anketu pouze 18 respondentů tj. 14,51 % z celkového počtu obeslaných domácností a z části obce Teslíny, se nevrátil žádný vyplněný dotazník.

Graf č. 1-Přehled vrácených dotazníků



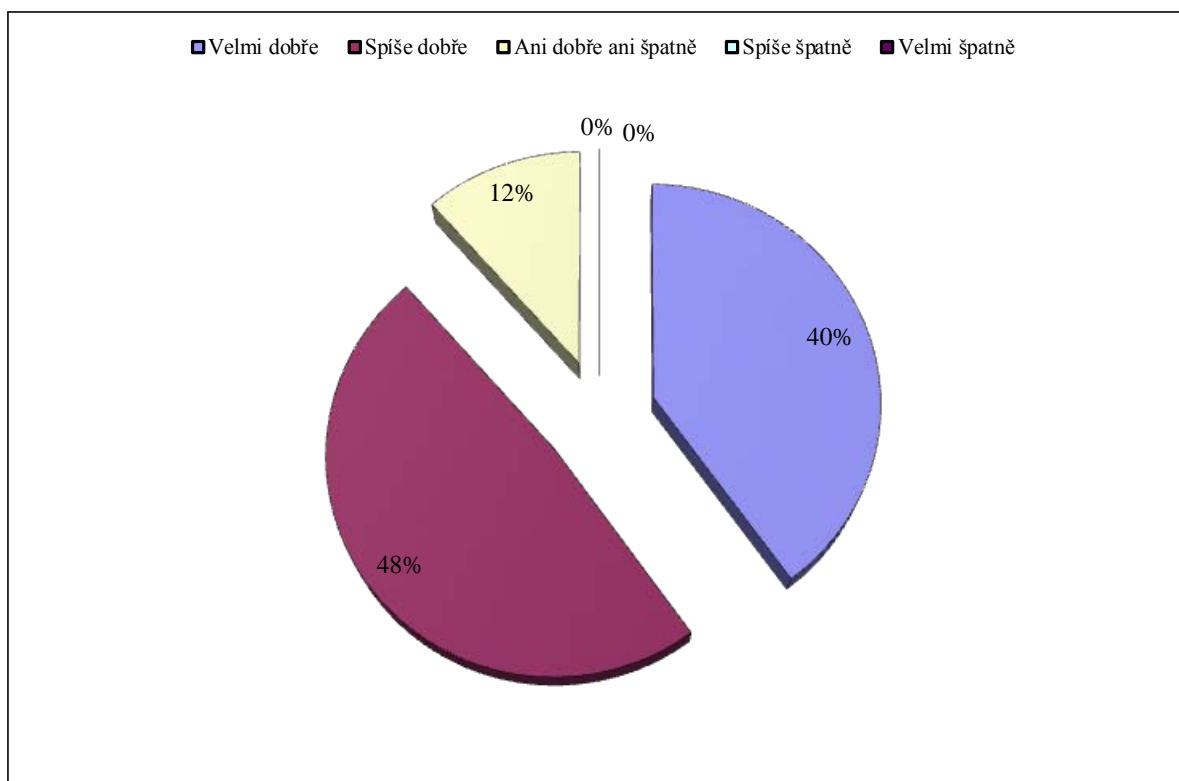
Zdroj: Vlastní výzkum-vyhodnocení ankety

Tato anketa byla zcela anonymní. Občané zde měli prostor vyjádřit se k otázkám priorit obce a sdělit své připomínky a náměty.

4.3 Grafické znázornění výsledků ankety

Otázka č. 1: Jak se Vám v obci žije?

Graf č. 2-Jak se obyvatelům v obci žije



Zdroj: Vlastní výzkum-vyhodnocení ankety

Tabulka č. 5-Jak se obyvatelům v obci žije

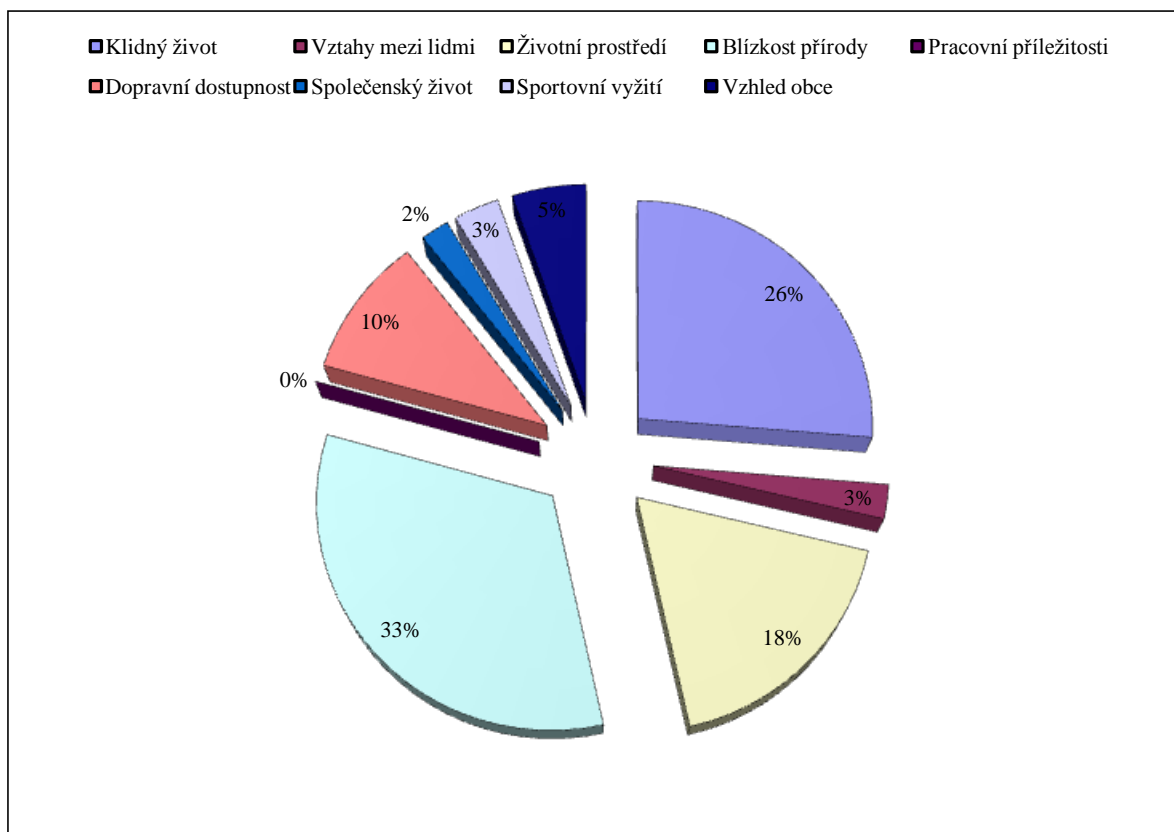
Velmi dobře	Spíše dobře	Ani dobře ani špatně	Spíše špatně	Velmi špatně
38	46	11	0	0
40 %	48 %	12 %	0 %	0 %

Zdroj: Vlastní výzkum-vyhodnocení ankety

Většinu respondentů se v obci Věšín žije spíše dobře (48 %), 40 % dotázaných odpovědělo, že se jim zde žije velmi dobře. Toto je velmi pozitivní zjištění.

Otázka č. 2: Co se Vám na Vaší obci nejvíce líbí?

Graf č. 3-Klady obce



Zdroj: Vlastní výzkum-vyhodnocení ankety

Tabulka č. 6-Klady obce

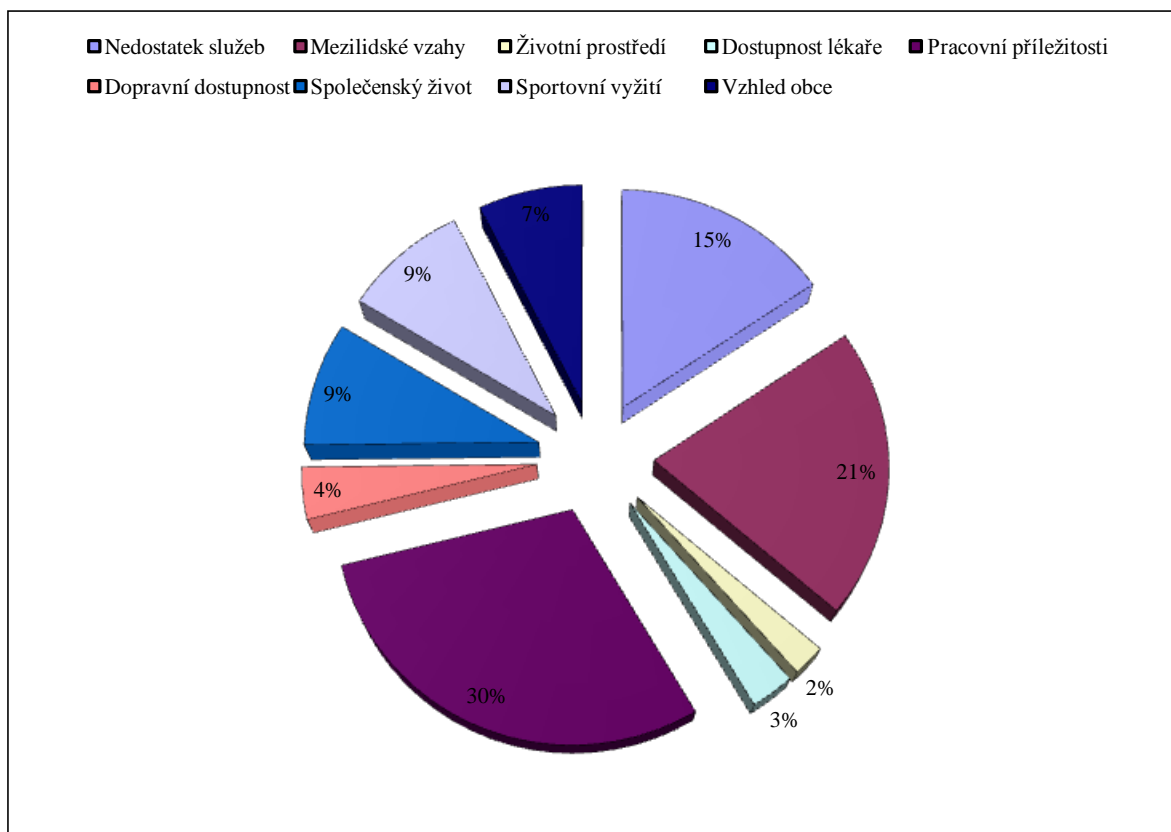
Klidný život	Vztahy mezi lidmi	Životní prostředí	Blízkost přírody	Pracovní příležitosti	Dopravní dostupnost	Společenský život	Sportovní vyžití	Vzhled obce
65	6	44	81	0	25	5	8	13
26 %	3 %	18 %	33 %	0 %	10 %	2 %	3 %	5 %

Zdroj: Vlastní výzkum-vyhodnocení ankety

Převážné většině lidí (33 %) se na naší obci nejvíce líbí blízkost přírody, 26 % respondentů oceňuje klidný život a 18 % životní prostředí. Z této odpovědi dle mého názoru vyplývá, že by se obec měla do budoucna zaměřit právě na ochranu přírody.

Otázka č. 3: Co se Vám na Vaší obci nelíbí?

Graf č. 4-Zápory obce



Zdroj: Vlastní výzkum-vyhodnocení ankety

Tabulka č. 7-Zápory obce

Nedostatek služeb	Mezilidské vztahy	Životní prostř.	Dostupnost lékaře	Pracovní příležitosti	Dopravní dostupnost	Společenský život	Sportovní vyžití	Vzhled obce
21	28	3	4	40	5	12	12	10
15 %	21 %	2 %	3 %	30 %	4 %	9 %	9 %	7 %

Zdroj: Vlastní výzkum-vyhodnocení ankety

U této otázky se objevila větší míra nespokojenosti s pracovními příležitostmi v obci. 30 % respondentů je nespokojeno s nedostatkem pracovních míst a 21% obyvatelům se nelíbí mezilidské vztahy.

Obecní úřad Věšín bohužel nemůže plně zasahovat do oblasti pracovních příležitostí, ale snaží se podporovat rozvoj pracovních míst. Jednak tím, že se stal

stabilním zaměstnavatelem. Od února 2018 bylo zřízeno v rámci OÚ nové pracovní místo na základě uzavření smlouvy o provozování pobočky České pošty v rámci projektu Pošta Partner. Kdy poštovní služby provozuje zaměstnanec OÚ. Obec se uzavřením výše uvedené smlouvy snaží uspokojovat potřeby převážně starších občanů o poštovní služby. K dnešnímu datu čítá počet zaměstnanců obecního úřadu cca 18 občanů, převážně trvale bydlících v obci Věšín. Dále se snaží podpořit vznik pracovních míst například snížením nájemného u pronajatých nebytových prostor určených k podnikání (např. Pohostinství v Bukové), rozšiřováním služeb pro občany (rozvážka obědů nejen pro seniory).

Problém v mezilidských vztazích je velmi těžko specifikovatelný a nelze bez dalšího výzkumu blíže určit, o jaký problém mezi lidmi se vlastně jedná. Zda je to malý zájem lidí o společenské aktivity z důvodu netečnosti nebo pracovního vytížení.

Dle různých názorů, zhoršení mezilidských vztahů lze také připsat na vrub době, ve které žijeme. Nejenom přátelé, ale i rodina se neschází tolik co dříve. Komunikace mezi členy rodiny je minimální. Mnohdy spolu lidé komunikují jen prostřednictvím sociálních sítí a nevyhledávají kontakt Face to Face.

Obec se snaží podporovat organizace, které se podílejí na pořádání společenských aktivit. Členové těchto sdružení se dle mého názoru scházejí poměrně často a tráví spolu svůj volný čas. Například pořádají vodácké akce na Vltavě, Otavě atd. V letošním roce se poprvé uspořádá promítání pod širým nebem. Na 30. 6. 2018 bylo objednáno představení letního kina. Tyto akce by měly přispět ke zlepšení společenských a tím i mezilidských vztahů.

Otázka č. 4: Jaké služby v obci chybí?

Tato otázka patřila k otevřeným otázkám a lidé zde psali své připomínky k tomu, jaké služby jim v obci chybí.

Péče o seniory: pečovatelská služba a dům s pečovatelskou službou.

Služby: kadeřnictví, pedikérka, železářství, obchod s oblečením, pohostinské zařízení (hospoda), posezení v centru obce, občerstvení s možností dětského koutku, večerka, cukrárna, bankomat, obchod s potravinami nebo alespoň 1x týdně pojízdná prodejna.

Sport, kultura: posilovna, sportovní a kulturní vyžití (např. letní kino apod.), koupaliště.

Školství (děti): více mimoškolních kroužků pro děti (v současné době je nabízen jen kroužek keramiky a anglického jazyka).

Zdravotnictví: ordinace praktického lékaře a stomatologa přímo v obci.

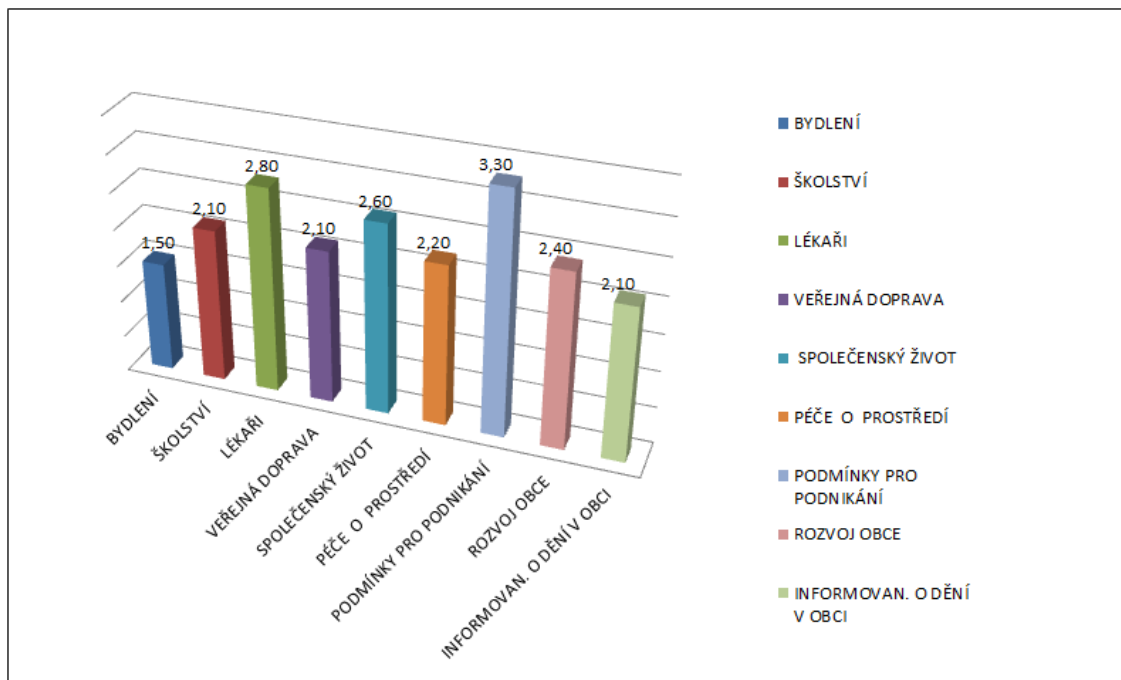
Doprava: chybí cyklostezky, nedostačující sobotní autobusové spojení do Rožmitálu a zpět (nákupy).

Rozvoj obce: absence vodovodu, kanalizace.

Z odpovědí je patrné, že by obyvatelé velmi uvítali nové kvalitní služby v oblasti sociální péče (především v péči o seniory). Vzhledem k nepříznivé demografické predikci by se měla obec v budoucnu zaměřit na aktivity pro lidi v každém věku. Dále na zajištění služeb pro seniory, o které, nemůže pečovat jejich rodina. Velké skupině lidí v obci chybí/ vadí absence vodovodu a kanalizace, protože dochází jednak k znečištění životního prostředí a také mnozí občané jsou závislí pouze na svém zdroji vody. Jednou z častých připomínek bylo vybudování cyklostezek, které ve vsi nenacházejí a přispěly by ke zvýšení bezpečnosti v obci.

Otázka č. 5: Pokuste se zhodnotit obec z hlediska níže uvedených podmínek (v každém řádku zakroužkujte číslici, která odpovídá míře Vaší spokojenosti).

Graf č. 5-Hodnocení obce



Zdroj: Vlastní výzkum-vyhodnocení ankety

Tabulka č. 8-Hodnocení obce

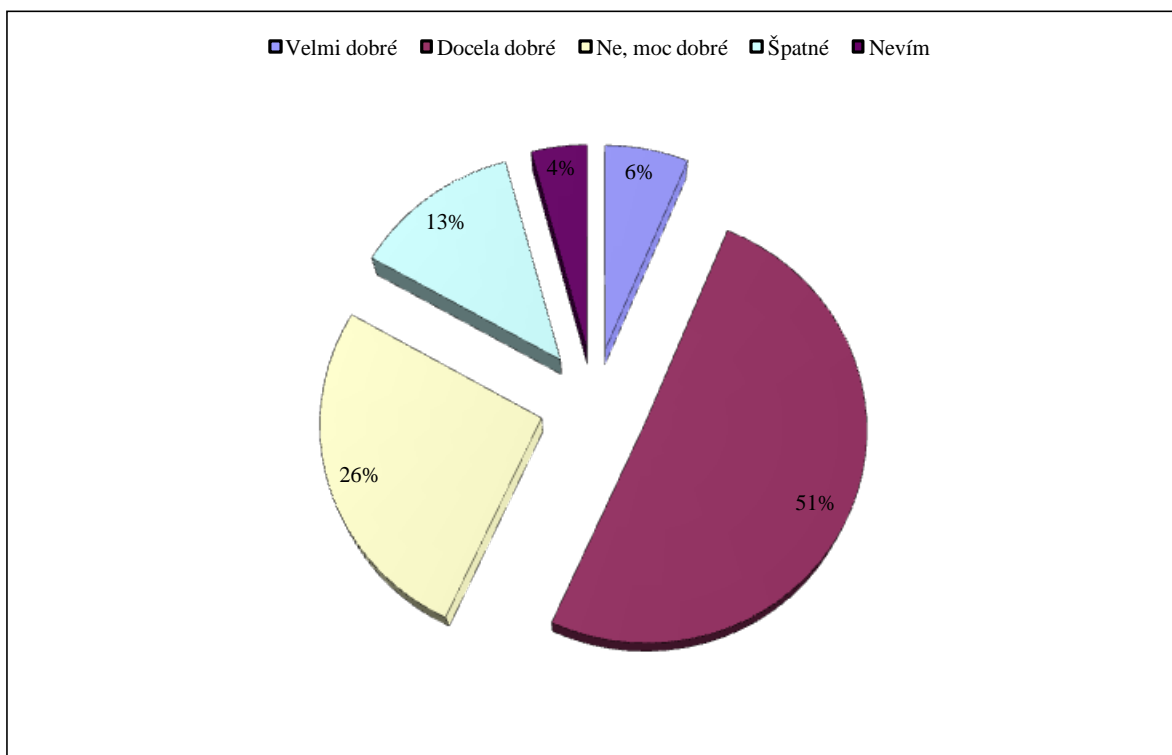
Bydlení	Školství	Lékaři	Veřejná doprava	Společenský život	Péče o prostředí	Podmínky pro podnikání	Rozvoj obce	Informov. o dění v obci
1,50	2,10	2,80	2,10	2,60	2,20	3,30	2,40	2,10

Zdroj: Vlastní výzkum-vyhodnocení ankety

V této otázce respondenti hodnotili obec známkami jako ve škole. Nejlépe byla obec ohodnocena v oblasti bydlení a nejhorší známka byla udělena v oblasti podmínek pro podnikání.

Otázka č. 6: Jaké jsou mezilidské vztahy v obci?

Graf č. 6-Mezilidské vztahy v obci



Zdroj: Vlastní výzkum-vyhodnocení ankety

Tabulka č. 9-Mezilidské vztahy v obci

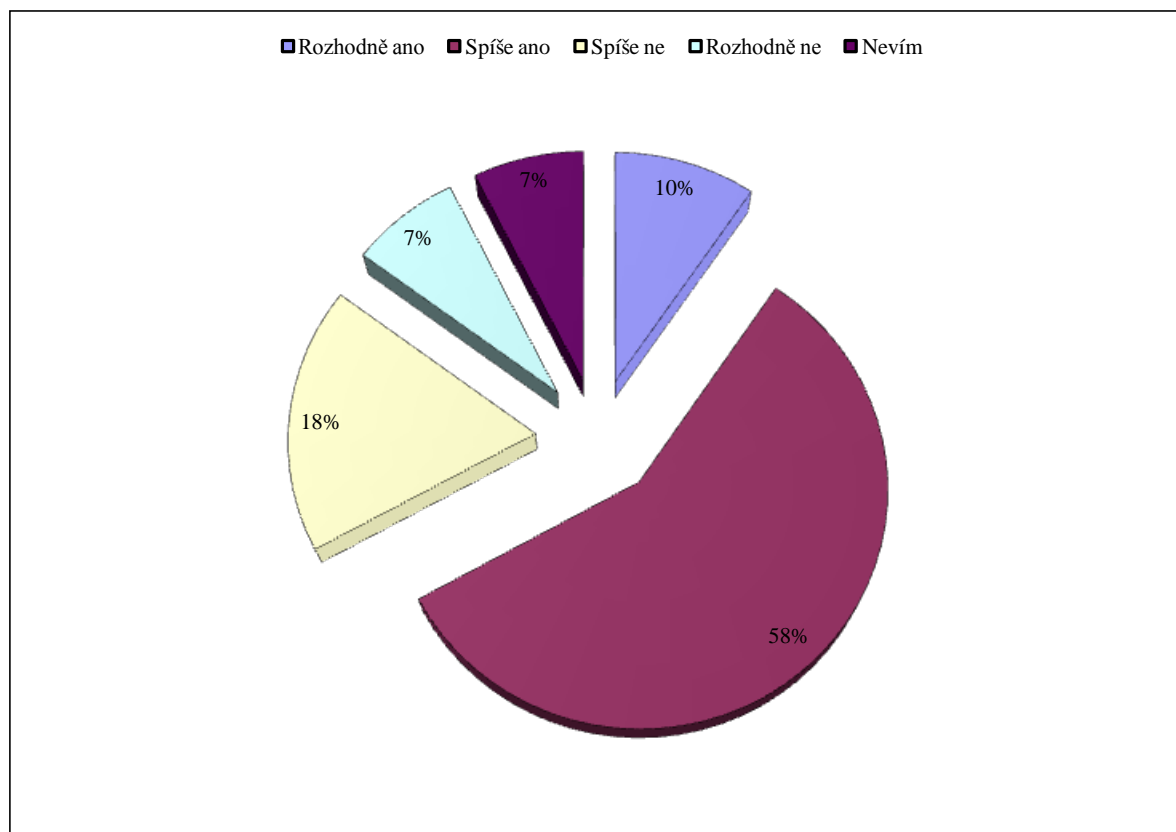
Velmi dobré	Docela dobré	Ne, moc dobré	Špatné	Nevím
6	48	25	12	4
6 %	51 %	26 %	13 %	4 %

Zdroj: Vlastní výzkum-vyhodnocení ankety

U otázky mezilidských vztahů větší část respondentů hodnotila kladně vztahy mezi lidmi. Docela dobré vztahy uvedlo 51 % dotázaných. Tato odpověď mě překvapila, v kontextu s otázkou č. 3, kdy 21 % dotázaným se na naší obci nelíbí právě mezilidské vztahy.

Otázka č. 7: Myslíte si, že obyvatelé obce mají dostatek příležitostí ke vzájemným společenským kontaktům?

Graf č. 7-Dostatek příležitostí ke vzájemným kontaktům



Zdroj: Vlastní výzkum-vyhodnocení ankety

Tabulka č. 10-Dostatek příležitostí ke vzájemným kontaktům

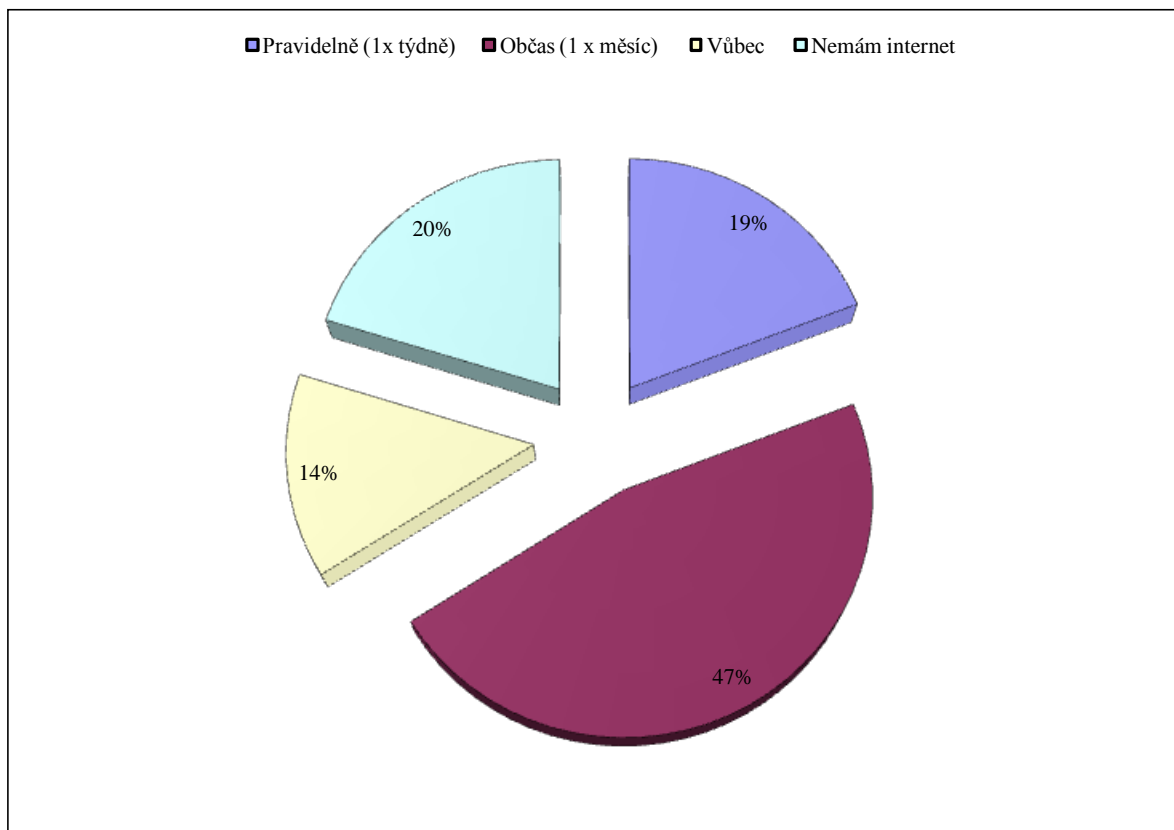
Rozhodně ano	Spíše ano	Spíše ne	Rozhodně ne	Nevím
9	54	17	7	7
10 %	58 %	18 %	7 %	7 %

Zdroj: Vlastní výzkum-vyhodnocení ankety

U otázky č. 7, zda je v naší obci dostatek příležitostí ke vzájemným kontaktům, vyslovila převážná většina spokojenost. Spíše ano odpovědělo 58 % dotázaných. Zároveň však lidem chybí v obci pohostinské zařízení, kde by se mohli více setkávat.

Otázka č. 8: Sledujete informace o dění v obci na webových stránkách?

Graf č. 8-Sledovanost webových stránek obce



Zdroj: Vlastní výzkum-vyhodnocení ankety

Tabulka č. 11-Sledovanost webových stránek obce

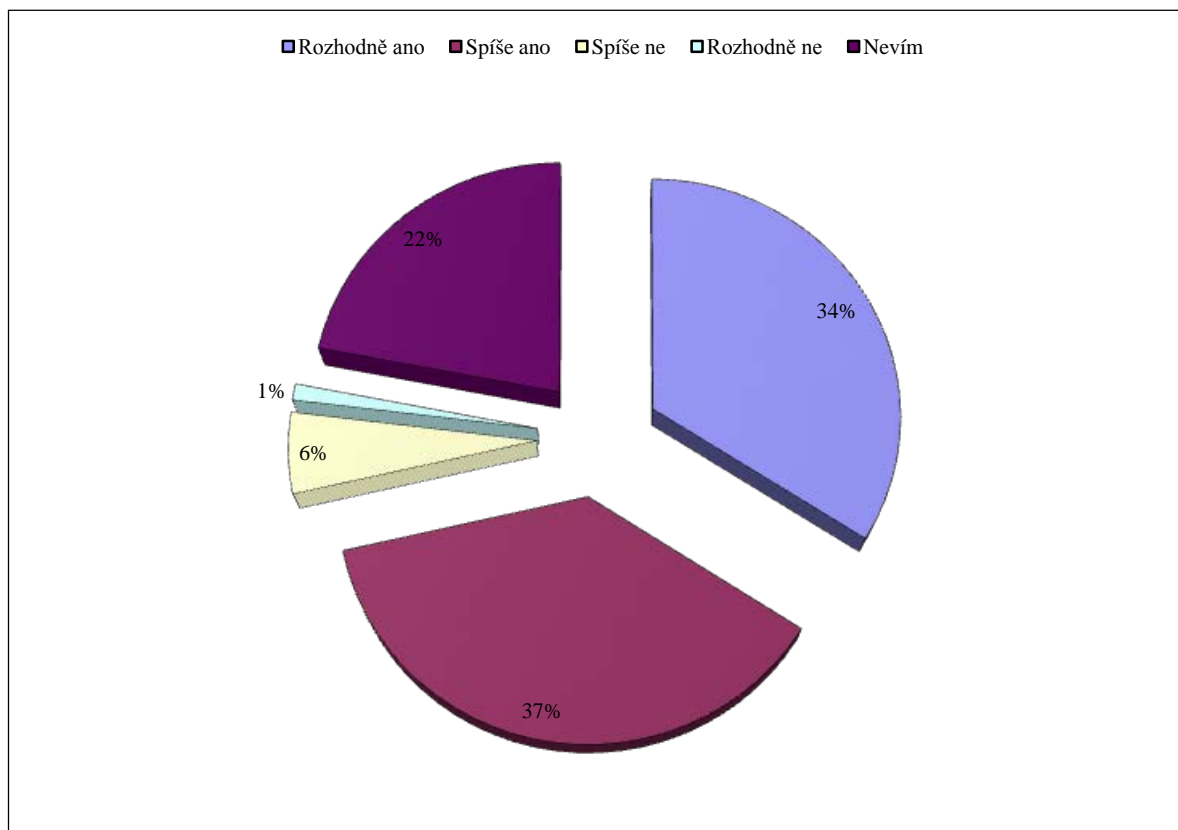
Pravidelně (1 x týdně)	Občas (1 x za měsíc)	Vůbec	Nemám internet
18	44	13	19
19 %	47 %	14 %	20 %

Zdroj: Vlastní výzkum-vyhodnocení ankety

Dle zobrazených odpovědí je vidět, že skupina respondentů, která sleduje dění v obci na internetových stránkách je velká: 47 %, ale zároveň zjišťují, že početná skupina obyvatel vůbec internet nemá, a to 20 % respondentů.

Otázka č. 9: Jste ochotní udělat něco pro svou obec?

Graf č. 9-Ochota obyvatel udělat něco pro rozvoj své obce



Zdroj: Vlastní výzkum-vyhodnocení ankety

Tabulka č. 12-Ochota obyvatel udělat něco pro rozvoj své obce

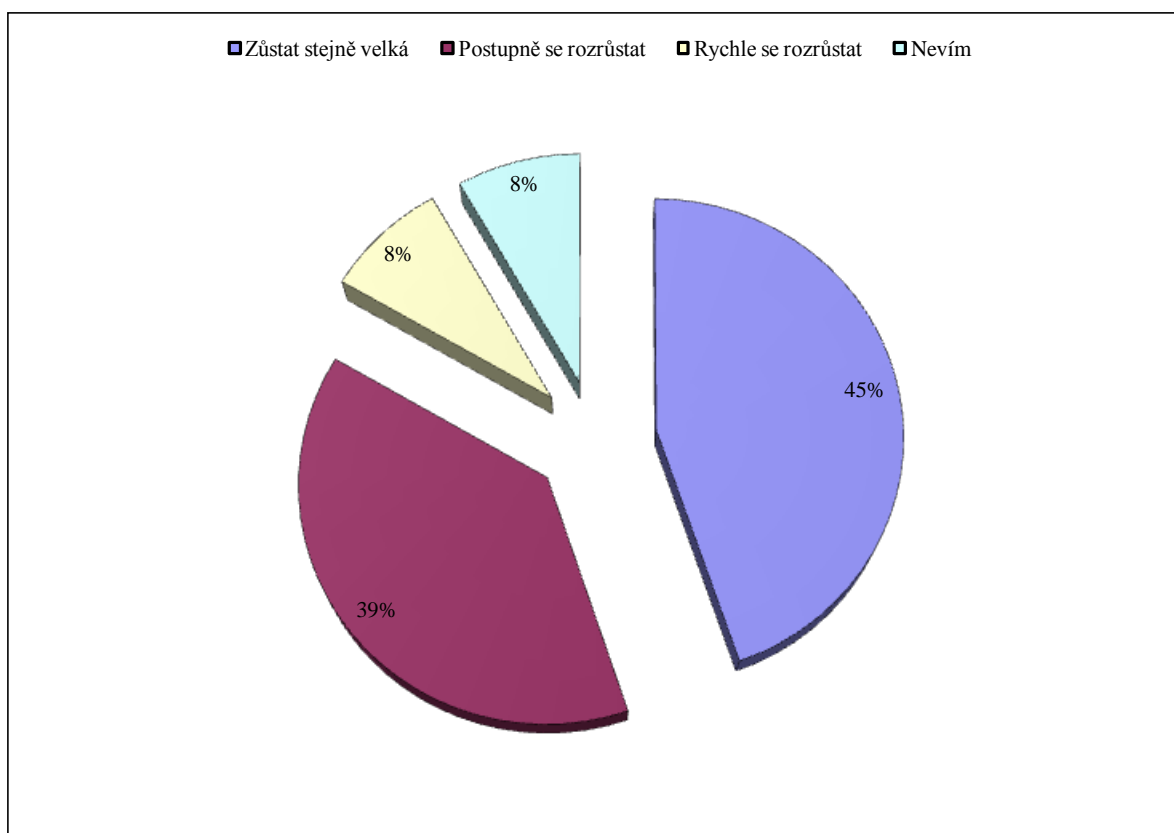
Rozhodně ano	Spíše ano	Spíše ne	Rozhodně ne	Nevím
31	34	5	1	20
34 %	37 %	6 %	1 %	22 %

Zdroj: Vlastní výzkum-vyhodnocení ankety

Po zodpovězení této otázky mě velmi příjemně překvapil počet lidí, kteří by rádi něco udělali pro rozvoj své obce. Rozhodně ochotno je 34 % respondentů, a spíše ochotno 37 % dotázaných. Je vidět, že lidem, kteří si dali práci s vyplněním a odevzdáním dotazníku, není lhostejný osud a budoucí rozvoj obce.

Otázka č. 10: Jak by se měla obec dále rozvíjet?

Graf č. 10-Další rozvoj obce



Zdroj: Vlastní výzkum-vyhodnocení ankety

Tabulka č. 13-Další rozvoj obce

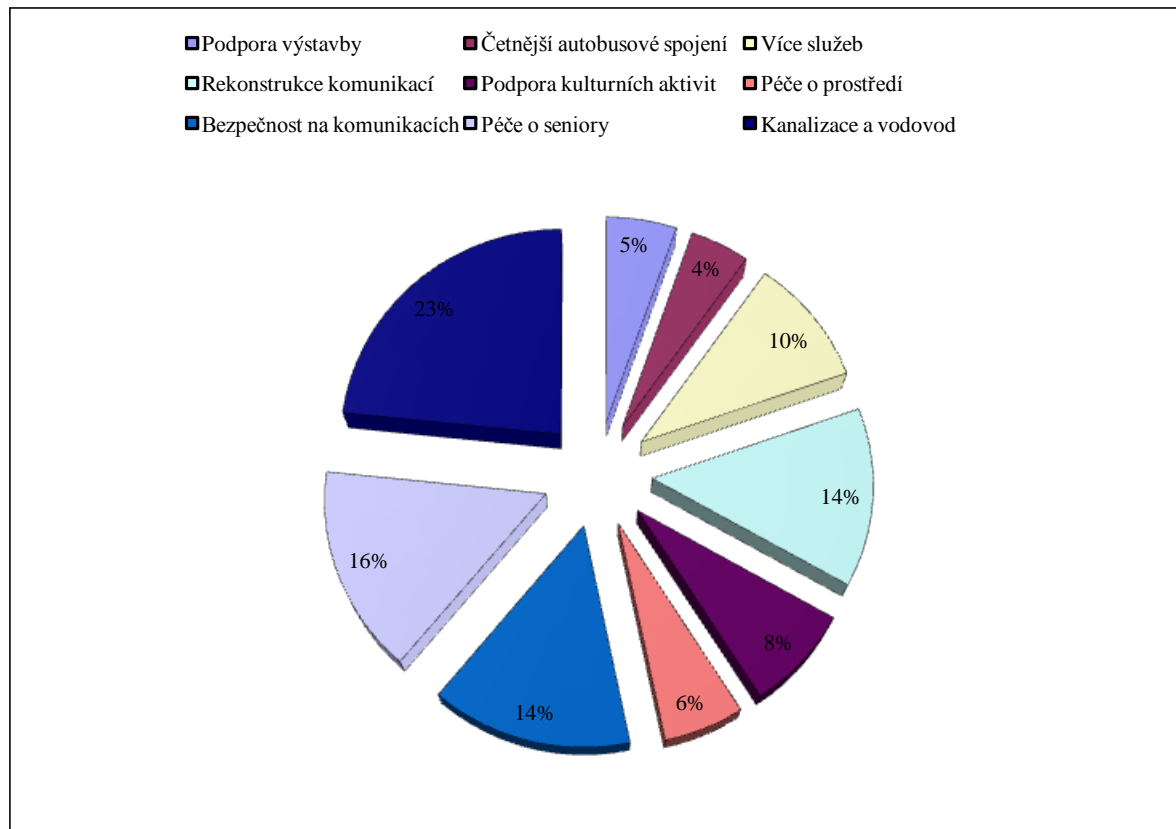
Zůstat stejně velká	Postupně se rozrůstat	Rychle se rozrůstat	Nevím
43	37	8	8
45 %	39 %	8 %	8 %

Zdroj: Vlastní výzkum-vyhodnocení ankety

Odpovědi na otázku č. 10, kdy téměř všichni respondenti chtějí, aby obec zůstala stejně velká nebo se jen pomalu rozrůstala (45 %), potvrzuje, že obyvatelé naší obce jsou spokojeni se současným stavem a nechtějí, aby se obec, rychleji rozrůstala.

Otázka č. 11: Představte si, že můžete rozhodnout o využití obecních finančních prostředků. Na co byste je přednostně využili?

Graf č. 11-Využití finančních prostředků obce



Zdroj: Vlastní výzkum-vyhodnocení ankety

Tabulka č. 14-Využití finančních prostředků obce

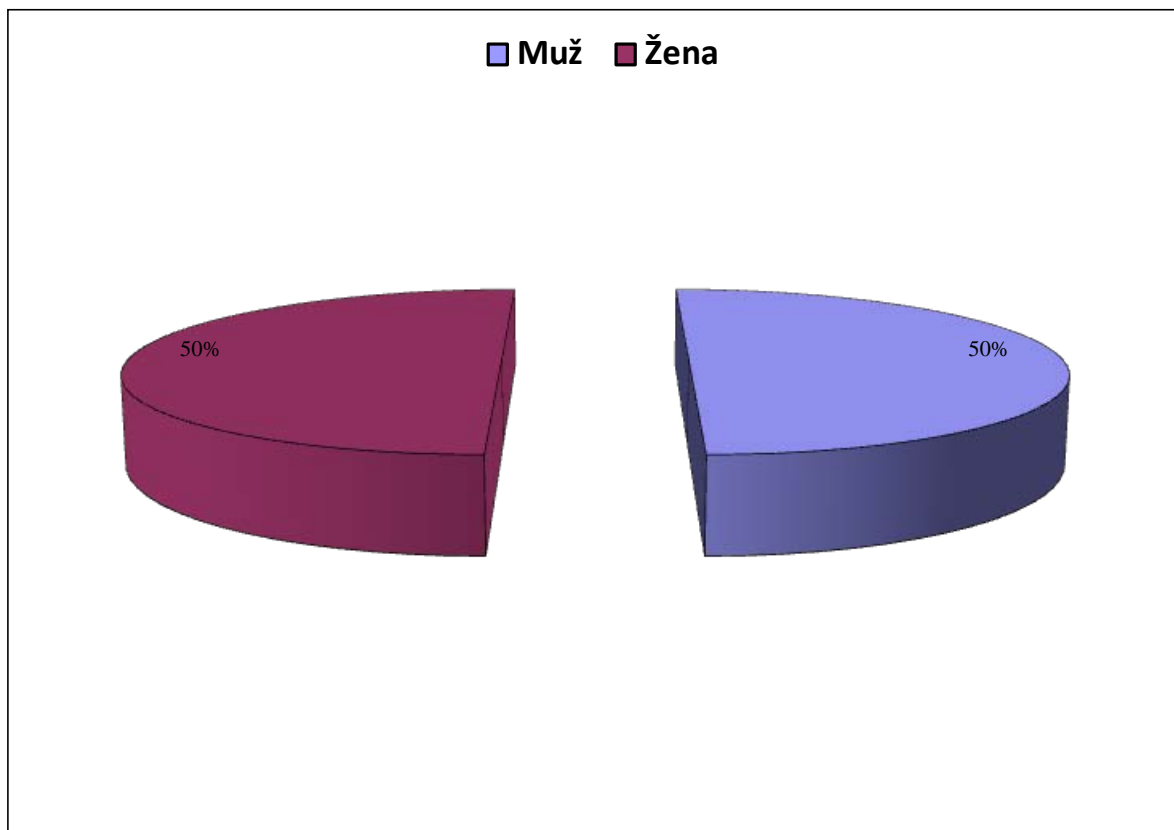
Podpora výstavby	Četnější BUS spojení	Více služeb	Rekonstrukce komunikací	Podpora aktivit	Péče o prostředí	Bezpečnost chodců a cyklistů	Péče o seniory	Kanalizace a vodovod
13	11	24	33	19	14	35	38	57
5 %	4 %	10 %	14 %	8 %	6 %	14 %	16 %	23 %

Zdroj: Vlastní výzkum-vyhodnocení ankety

Dle odpovědí na otázku č. 11 je patrné, že připomínky, které lidé psali do otázky č. 4, jsou v konsenzu s odpověďmi v této otázce. 23 % dotázaným chybí v obci kanalizace a vodovod a velká část obyvatel (16 %) by uvítala více služeb pro seniory.

Otázka č. 12: Jste muž/žena?

Graf č. 12-Pohlaví respondentů



Zdroj: Vlastní výzkum-vyhodnocení ankety

Tabulka č. 15-Pohlaví respondentů

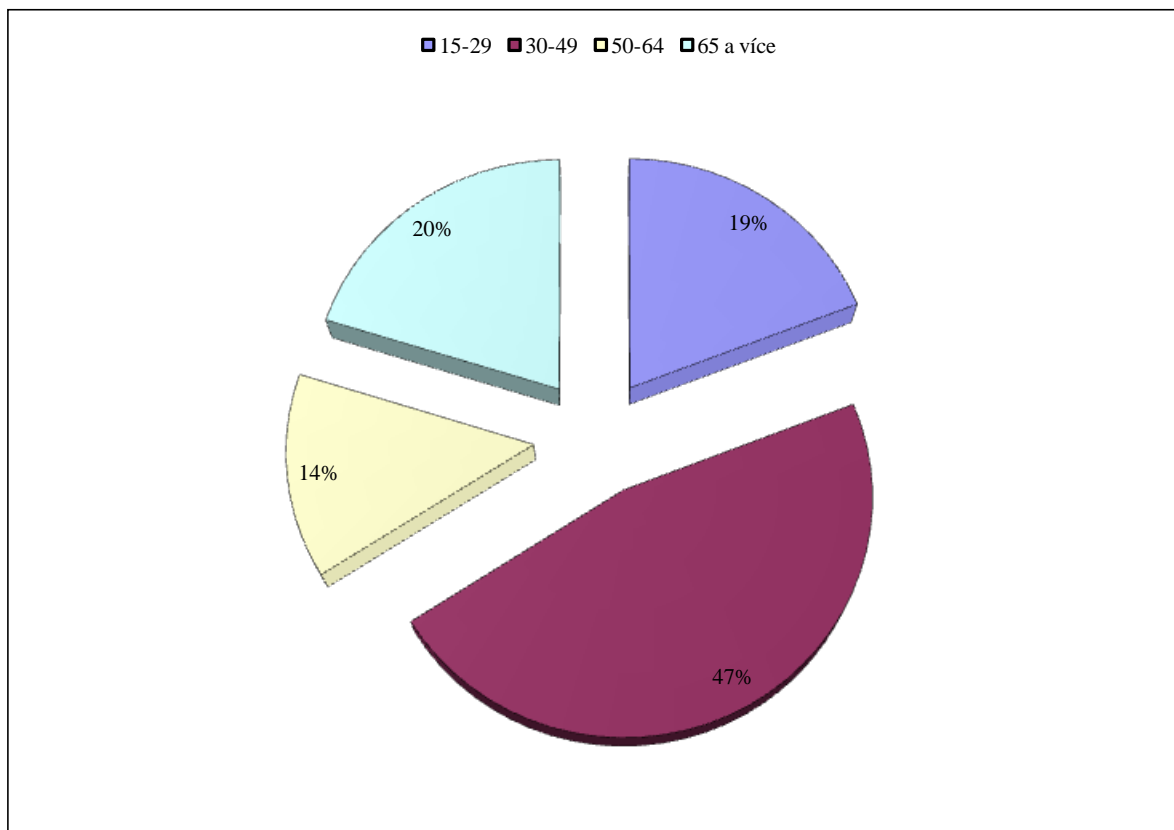
Muž	Žena
48	48
50 %	50 %

Zdroj: Vlastní výzkum-vyhodnocení ankety

Na průzkum překvapivě odpovídali ženy i muži v stejném počtu. Lze konstatovat, že dotazník je tímto genderově vyvážen.

Otázka č. 13: Váš věk?

Graf č. 13-Věk respondentů



Zdroj: Vlastní výzkum-vyhodnocení ankety

Tabulka č. 16-Věk respondentů

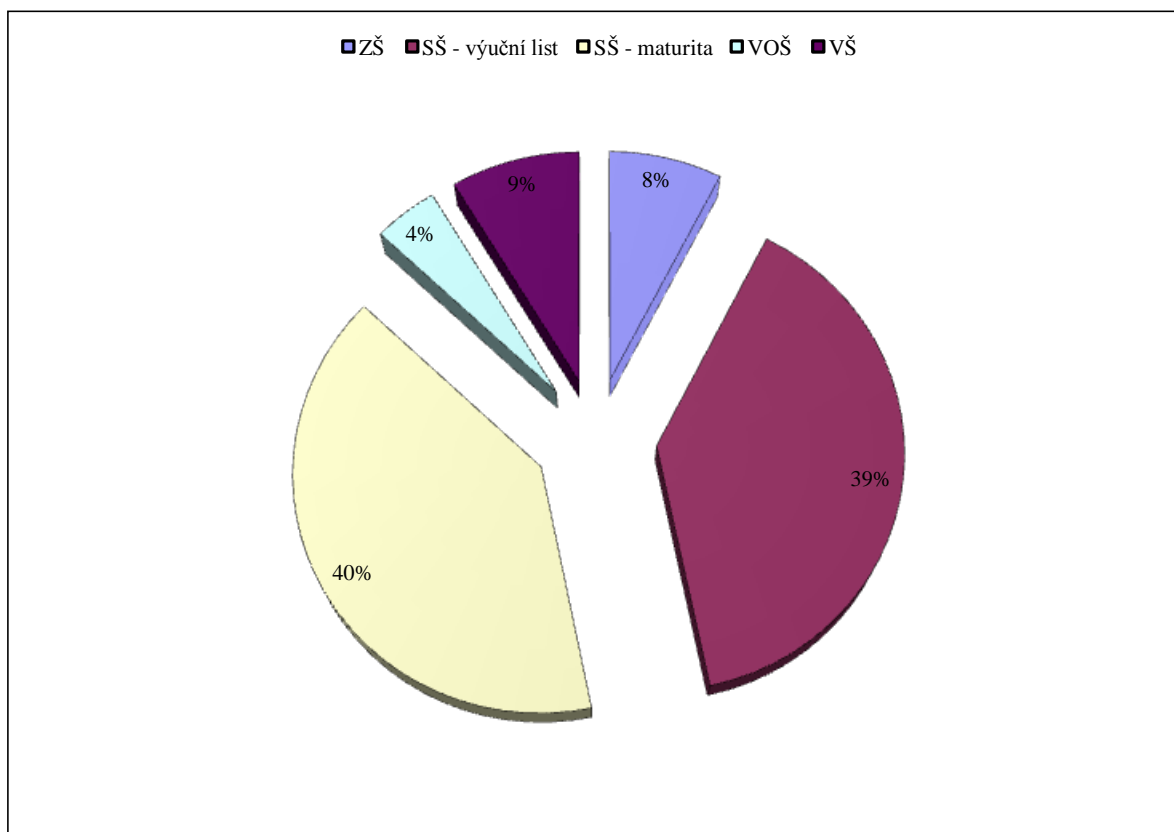
15-29	30-49	50-64	65 a více
18	44	13	19
19 %	47 %	14 %	20 %

Zdroj: Vlastní výzkum-vyhodnocení ankety

Dle grafického znázornění je patrné, že nejpočetnější odpovídající skupinou byli lidé ve věku 30-49 let, a to 47 % (44 respondentů).

Otázka č. 14: Vaše vzdělání?

Graf č. 14-Vzdělání respondentů



Zdroj: Vlastní výzkum-vyhodnocení ankety

Tabulka č. 17-Vzdělání respondentů

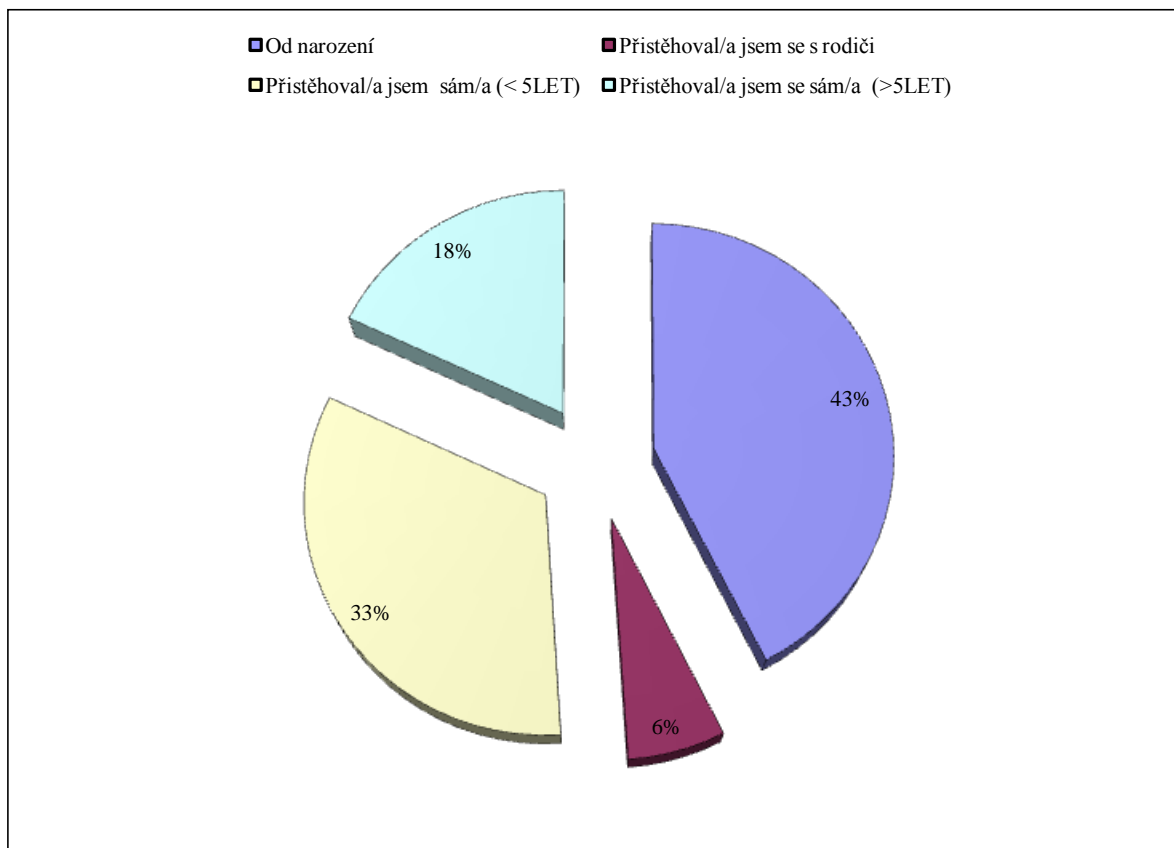
ZŠ	SŠ-výuční list	SŠ-maturita	VOŠ	VŠ
7	36	37	4	8
8 %	39 %	40 %	4 %	9 %

Zdroj: Vlastní výzkum-vyhodnocení ankety

Z výše uvedených odpovědí vyplývá, že většina odpovídajících respondentů má středoškolské vzdělání. Obyvatel s maturitní zkouškou odpovědělo 40 % (37 respondentů) a s výučním listem 39 % (36 respondentů).

Otázka č. 15: V obci žiji?

Graf č. 15-Počet respondentů žijících v obci od narození



Zdroj: Vlastní výzkum-vyhodnocení ankety

Tabulka č. 18-Počet respondentů žijících v obci od narození

Od narození	Přistěhoval/a jsem se s rodiči	Přistěhoval/a jsem se sám/a (<5 let)	Přistěhoval/a jsem se sám/a (> 5let)
40	6	31	17
43 %	6 %	33 %	18 %

Zdroj: Vlastní výzkum-vyhodnocení ankety

Tato otázka měla za úkol zjistit, zda se do výzkumu zapojí i občané, kteří nežijí v obci od narození. Na průzkum odpovědělo 43 % lidí žijících v obci od narození, ale velkou skupinou (33 %) byli i lidé, co se přistěhovali před méně než 5 lety, což je velice pozitivní zjištění zejména pro budoucnost obce.

Otázka č. 16: Vaše náměty, připomínky, komentáře.

V poslední otázce dotazníku měli občané prostor pro vyjádření svých připomínek a návrhů. Tyto komentáře byly začleněny do následujících oblastí.

Péče o seniory: Zřízení domu s pečovatelskou službou, využití služeb pečovatelské služby Rožmitál pod Třemšínem.

Sport, kultura: Beachvolejbalové a multifunkční hřiště u koupaliště.

Školství (děti): Úprava dětského hřiště (pískoviště, vybudování přístřešku a doplnění laviček), více zájmových činností pro děti ve věku 3-12 let, v MŠ rozšíření prostoru pro hraní, rekonstrukce šatny pro děti a dětského hřiště.

Doprava: Rekonstrukce cest v obci (na Chyňskou, na Dubovku), oprava vpustě na silnici u č.p. 121, rekonstrukce asfaltového povrchu Věšín-Buková, vybudování bezpečné cesty ze Draha-do školy a obchodu, vybudování obchvatu vesnice (omezení nákladní tranzitní dopravy), vybudování většího počtu přechodů pro chodce, snížení rychlosti projíždějících vozidel (např. semafor), rekonstrukce a údržba chodníků, umístění značky: „Pozor děti“ před ZŠ a MŠ (bezpečnost dětí), zřízení více autobusových linek do města Březnice a Plzeň, cyklostezky (Věšín-Rožmitál, Věšín-Buková, Věšín-Hutě).

Rozvoj obce: Nový zdroj vody v MŠ, kanalizace a vodovod, podpora rozvoje ekologických paliv pro vytápění, umístění lavičky k rybníku u hospody, zabezpečení kvalitnějšího pokrytí internetové sítě, podpora společenských akcí pro starší občany (zachování a rozšíření tradic).

Jiné: Sankce majitelům volně pobíhajících psů po veřejném prostranství (pobíhající psi bez vodítek, nedostatečný úklid psích exkrementů majiteli psů), sankce za pálení odpadů v kotlích na tuhá paliva, vyhláškou zakázáno palování zábavné pyrotechniky po 22. hodině a omezit hluk mezi občany v neděli a ve sváteční dny, umístění značky: „Zákaz skládky“ k potoku na Drahaích u bytovek, oprava plotu u kříže Teslíny, zalesnění pozemků obce na Dubovce, úprava koupaliště (častější čištění vody), zvážit umístění/přemístění kontejnerů na plast, více kontejnerů s horním víkem, kontejner na kartony od nápojů, změna plateb za odvoz domovního odpadu (platba dle počtu osob v domácnosti), apelovat na majitele-na provedení úprav kolem prostoru Vlachovky.

4.4 Vyhodnocení hypotéz

V bakalářské práci jsou stanoveny dvě hypotézy. První hypotéza vychází z předpokladů, že se obyvatelé v obci Věšín budou chtít velkou měrou podílet na plánování budoucího rozvoje obce a tudíž dotazník vyplní víc jak polovina oslovených respondentů. Druhá hypotéza pracuje s předpokladem, že dotazník vyplní jen malá část obyvatel a SRPO bude vycházet z usnesení a návrhů zastupitelstva obce.

Vyhodnocením dotazníků docházím k názoru, že v naší obci žije skupina obyvatel, která má zájem o dění v obci i o její budoucí rozvoj. Jejich názory, odpovědi i připomínky byly velmi přínosné pro stanovení analýzy SWOT i pro návrh některých dílčích cílů a aktivit.

Překvapilo mě i zjištění, že se mnozí respondenti neváhali pod své názory v anketě podepsat. Počet respondentů, kteří odpověděli na dotazník, bylo cca 19 %. Velká část obyvatel obce Věšín zaujímá neutrální, dá se říci až negativní postoj a nemá zájem o zapojení se do chodu obce.

Jiný pohled má na tuto problematiku starosta blízkého města, se kterým jsem práci konzultovala a který mi nastínil své stanovisko na nezájem lidí vyplnit dotazník. Tento pohled je založen na domněnce, že obyvatelé obce Věšín mají plnou důvěru ve své zastupitele a věří, že SRPO vypracují zodpovědně a bude sloužit k rozvoji obce.

Nicméně návrh Strategického rozvojového plánu obce Věšín vycházel z velké části z usnesení zastupitelstva. V bakalářské práci se tímto potvrdila hypotéza číslo 2.

5 STANOVENÍ STRATEGICKÝCH CÍLŮ

Program SRPO obce Věšín stanovuje programové úkoly a aktivity, jejichž účelem je zlepšení současného stavu obce.

5.1 Dlouhodobá vize obce

Obec Věšín chce být ekonomicky a sociálně rozvinutou obcí s vhodnými životními podmínkami pro obyvatele obce. Obec chce být rovněž bezpečnou obcí, atraktivní pro mladé rodiny a poskytovat vyváženou strukturu služeb pro všechny věkové skupiny obyvatel.

5.2 Strategický cíl

Strategickým cílem obce Věšín je optimální úroveň občanské a technické vybavenosti obce Věšín. Hlavní strategický cíl je definován do roku 2025. K jeho realizaci slouží dílčí cíle.

5.3 Dílčí cíle

Dílčí cíle a záměry byly stanoveny na základě usnesení zastupitelstva obce Věšín, výsledků zpracování dotazníků a stanovení analýzy SWOT. U jednotlivých záměrů byly popsány předpokládané termíny projektování a realizace, financování, spoluúčast a dále očekávaný výsledek.

Dílčí cíl 1-Infrastruktura

Záměr: Zvýšení bezpečnosti na pozemních komunikacích.

Cíl: Vybudování nové bezpečné cesty ve Věšíně, oprava stávajících cest v obci Věšín, vybudování a oprava chodníků v obci.

Výsledek: Nová cesta z Draha do středu obce. Komfortnější a bezpečnější cesta do centra obce. Obec bude disponovat komunikacemi, které budou odpovídat současným standardům. Bezproblémový a bezpečný pohyb chodců v daných oblastech.

Podklady: Studie proveditelnosti, stavební projekt, vykoupení dotčených pozemků, žádost o dotaci, změna územního plánu, rozhodnutí zastupitelstva.

Realizace: 2015-2018.

Partneři: Obec Věšín, Středočeský kraj, ČR, fondy EU, Ředitelství silnic a dálnic.

Záměr: Vybudování vodovodu a kanalizace.

Cíl: Vybudování vodovodu, kanalizace a ČOV (čistírny odpadních vod).

Výsledek: Zlepšení kvality pitné vody v obci, ochrana zdraví občanů, kompletní vyřešení problémů odpadních vod v obci, zlepšení a ochrana životního prostředí.

Podklady: Stavební projekt, žádost o dotaci, rozhodnutí zastupitelstva, změna územního plánu.

Realizace: 2017-2025 (dle vypsanych dotačních titulů).

Partneři: Obec Věšín, Středočeský kraj, ČR, fondy EU.

Záměr: Rozšíření prostor ZŠ.

Cíl: Půdní vestavba ZŠ.

Výsledek: Navýšení kapacity MŠ, vybudování nové PC učebny a školní družiny, zvýšení komfortu žáků.

Podklady: Stavební projekt, rozhodnutí zastupitelstva, žádost o dotaci (předpokládaná cena 2 000 000,00 Kč).

Realizace: 2017-2018.

Partneři: Obec Věšín, Středočeský kraj, fondy EU.

Dílčí cíl 2-Podpora bydlení

Záměr: Zajištění bydlení a péče o seniory.

Cíl: Vybudování komunitního domu pro seniory a zajištění pečovatelské služby pro seniory.

Výsledek: Zlepšení kvality bydlení seniorů, komfortní péče o seniory.

Podklady: Stavební projekt, žádost o dotaci, rozhodnutí zastupitelstva.

Realizace: 2015-2025.

Partneři: Obec Věšín, Středočeský kraj, ČR, fondy, organizace poskytující sociální služby.

Dílčí cíl 3-Volnočasové aktivity napříč generacemi

Záměr: Vybudování cyklostezek.

Cíl: Vybudování cyklotras Věšín-Rožmitál pod Třemšínem, Věšín-Buková.

Výsledek: Začlenění obce do regionálního systému cyklotras, větší bezpečnost cyklistů.

Podklady: Stavební projekt, žádost o dotaci, rozhodnutí zastupitelstva, změna územního plánu (předpoklad realizace nového územního plánu v roce 2018), vykoupení dotčených pozemků.

Realizace: 2018-2025.

Partneři: Obec Věšín, Město Rožmitál pod Třemšínem, MAS Podbrdsko, Středočeský kraj, ČR, fondy EU.

Záměr: Zkvalitnění možnosti sportovního vyžití.

Cíl: Vybudování multifunkčního hřiště a rekonstrukce stávajících dětských hřišť.

Výsledek: Vymezení prostoru pro občany všech generací k trávení volného času, zkvalitnění uživatelského komfortu a zvýšení bezpečnosti dětských hřišť.

Podklady: Rozhodnutí zastupitelstva, projekt, žádost o dotaci.

Realizace: 2016-2018.

Partneři: Obec Věšín, Středočeský kraj, fondy EU.

Dílčí cíl 4-Obnova kulturních památek

Záměr: Zachování dobrého stavu kulturních a pietních památek.

Cíl: Výměna vstupních dveří u kapličky ve Věšíně a oprava plotu u kříže Teslíny.

Výsledek: Rekonstrukce památky, zlepšení vzhledu obce.

Podklady: Projekt, žádost o dotaci, rozhodnutí zastupitelstva.

Realizace: 2016-2017.

Partneři: Obec Věšín, Středočeský kraj.

Dílčí cíl 5-Věšín, Buková, Teslíny-příjemné místo k bydlení

Záměr: Péče o vzhled obce.

Cíl: Revitalizace návsi, výměna autobusových zastávek v obci.

Výsledek: Zvelebení obce po estetické stránce, zabezpečení většího pohodlí

a bezpečnosti občanů.

Podklady: Stavební projekt, žádost o dotaci, rozhodnutí zastupitelstva, urbanistická studie.

Realizace: 2016-2020.

Partneři: Obec Věšín, Středočeský kraj, ČR, fondy EU.

Dílčí cíl 6-Životní prostředí a veřejná prostranství

Záměr: Revitalizace vodních toků a ploch.

Cíl: Oprava potoka v obci Věšín a obci Buková.

Výsledek: Ochrana přírody, protipovodňové opatření.

Podklady: Rozhodnutí zastupitelstva, projekt, žádost o dotaci.

Realizace: 2015-2025 (průběžně dle potřeby a vypsání dotačních titulů).

Partneři: Obec Věšín, Středočeský kraj, ČR a fondy EU.

Záměr: Revitalizace lesních cest.

Cíl: Revitalizace vybraných lesních cest a pořízení technického zařízení pro realizaci.

Výsledek: Zpevnění lesních cest, zvýšení bezpečnosti a ochrana přírody.

Podklady: Rozhodnutí zastupitelstva, žádost o dotaci, projekt.

Realizace: 2015-2025.

Partneři: Obec Věšín, Středočeský kraj, ČR a fondy EU.

Dílčí cíl 7-Kulturní a společenské vyžití v obci

Záměr: Podpora aktivit společenských sdružení a spolků.

Cíl: Zkvalitnění spolupráce samosprávy a místních sdružení a spolků.

Výsledek: Lepší koordinace a financování různých akcí a prohloubení spolupráce s občanským sektorem, převzetí technického zajištění do režie obce. Vytváření nabídky nových kulturně společenských akcí, udržení stávajících a obnova tradic ze strany spolků a sdružení. Zlepšení mezilidských vztahů.

Podklady: Rozhodnutí zastupitelstva, žádost o dotaci.

Realizace: 2015-2025 (průběžně po celý rok).

Partneři: Obec Věšín, místní sdružení a spolky, Středočeský kraj, MAS Podbrdsko.

ZÁVĚR

Primárním cílem bakalářské práce, za pomoci sekundárních cílů, bylo zpracování návrhu Strategického plánu rozvoje obce Věšín. Současná legislativa sice obcím nijak nepřikazuje zpracování SRPO, ale tento plán je základním strategicko-taktickým dokumentem, který definuje strategické cíle na zvolené období a konkretizuje strategické cíle a rozvojové priority. Jasně stanovenými prioritami má obec vymezený hlavní cíl, kterého chce v budoucnu dosáhnout.

V rámci této práce proběhlo kvalitativní dotazníkové šetření, ve kterém obyvatelé obce Věšín hodnotili, v jakém stavu se obec nachází, míru spokojenosti se životem v obci a další. Měli zde prostor i pro vyjádření svých návrhů. Signifikantní částí této práce „výsledky“ je zaměřena na sestavení analýzy SWOT, dále na vyhodnocení dotazníku a jeho následného zpracování. V poslední kapitole je navržen strategický cíl rozvoje obce Věšín.

Na základě všech provedených analýz lze říci, že obec Věšín má vysoký potenciál k dalšímu rozvoji. Obec je velmi atraktivní pro nové obyvatele, zejména pro mladé rodiny s dětmi. Obec je též ve velké míře soběstačná v poskytování základních služeb obyvatelům v občanské vybavenosti (poštovní služby, základní škola, mateřská škola, obchod potravin). V posledních letech je zde zaznamenán nárůst dětí v MŠ a ZŠ. K prosperitě obce také přispívá dobré hospodaření s veřejnými prostředky a nulová zadluženost. Orgány obce dokáží velmi dobře využít nabídku dotačních titulů a většina akcí v oblasti rozvoje je zafinancována právě z nich. Věšín má též širokou základnu v pořádání sportovních a kulturních akcí. Slabou stránkou se jeví nedostatek obecních pozemků určených k zástavbě. Dále pak absence komunitního domu pro seniory, který by dle výsledků ankety velká část obyvatel uvítala. A ohrožením se jeví i přístup obyvatel ke spolupráci v oblasti rozvoje obce. Bohužel čtná část obyvatel obce Věšín zaujímá neutrální až negativní postoj a nemá zájem o zapojení se do chodu obce. Představitelé obce by se dle mého názoru měli zaměřit na tento problém a hledat vhodná řešení k motivaci svých spoluobčanů.

Podnětem pro zpracování bakalářské práce na téma návrh SRPO byl záměr vypracovat Strategický rozvojový plán obce Věšín. Zastupitelstvo obce tento plán již schválilo, a v současné době je přílohou žádostí k aktuálně vypsáním dotačním titulům, jakými jsou například dotace na opravy školských zařízení a revitalizace kontaminovaných vodních ploch. Bez kvalitně vypracovaného plánu je velmi nízká pravděpodobnost, že budou peněžní prostředky obci přiděleny. Obec má zájem nadále pokračovat, v již započatých investičních akcích, a nově bude zahájena příprava projektů a podkladů které povedou ke splnění jednotlivých vytyčených cílů (v současnosti se naplňuje cíl vybudování cyklotrasy Věšín – Rožmitál, vykoupení pozemků potřebných pro výstavbu čističky odpadních vod a vybudování nové autobusové zastávky). Jednotlivé cíle a jejich financování jsou hodnoceny v celém kontextu aktuálního rozpočtového výhledu obce. Realizace plánu rozvoje obce spadá do kompetencí zastupitelstva obce. Pověření členové informují zastupitelstvo o průběhu realizace plánu a jednotlivých cílů. Starosta obce vystupuje ve všech záležitostech jako statutární zástupce obce. Zastupitelstvo obce rozhoduje o případném zajištění jednotlivých projektů. Podmínkou pro realizaci strategického plánu rozvoje obce je dostatečné finanční zajištění jednotlivých záměrů a cílů. Prioritou obce je maximální využití prostředků z dotačních fondů. Předpokladem úspěchu při realizaci jednotlivých záměrů je i občanská podpora.

Na závěr této práce lze říci, že došlo k naplnění primárního i sekundárního cíle stanoveného v úvodu. Byl vytvořen návrh jádrové části pro vypracování SRPO Věšín a zároveň stanoveny dílčí cíle pro rozvoj obce.

SEZNAM POUŽITÉ LITERATURY A PRAMENŮ

Literární zdroje

1. BINEK, J., SVOBODOVÁ, H., HOLEČEK, J., GALVASOVÁ, I., CHABIČOVSKÁ, K. *Synergie ve venkovském prostoru – Přístupy k řešení problémů rozvoje venkovských obcí*. 1.vyd. Brno: GAREP Publishing, 2010. 120 s. ISBN 978-80-904308-4-6.
2. DVOŘÁK, J., SVRČINA, L. *Teorie a historie civilní ochrany*. Vyškov: Vysoká vojenská škola pozemního vojska ve Vyškově, 1998. ISBN 80-7231-013-5.
3. FOLWARCZNY, L., POKORNÝ, J. *Evakuace osob*. Ostrava: Sdružení požárního a bezpečnostního inženýrství, 2006. ISBN 80-86634-92-2.
4. FORET, Miroslav a Jana STÁVKOVÁ. *Marketingový výzkum: jak poznávat své zákazníky*. 1. vyd. Praha: Grada, 2003. 159 s. ISBN 8024703858.
5. HOLEČEK, J., BINEK, J., GALVASOVÁ, I., CHABIČOVSKÁ, K., SVOBODOVÁ, H. *Obec a její rozvoj v širších souvislostech*. 1. vyd. Brno: GAREP Publishing, 2009. 98 s. ISBN 978-80-904308-2-2.
6. HORÁK, R. a kol. *Průvodce krizovým plánováním pro veřejnou správu*, Praha: Linde, 2011. ISBN 978-80-7201-827-7.
7. JANOŠEC, J. a kol. *Bezpečnost a obrana České republiky 2015 - 2025*. Praha: Ministerstvo obrany ČR, Agentura vojenských informací a služeb, 2005. ISBN 80-7278-303-3.
8. KAVAN, Š., *Ochrana obyvatelstva II.*, České Budějovice: Vysoká škola evropských a regionálních studií, 2015, 129 s. ISBN 978-80-87472-92-7.
9. KRATOCHVÍLOVÁ, D. *Ochrana obyvatelstva*. Ostrava: Sdružení požárního a bezpečnostního inženýrství, 2005. ISBN 80-86634-70-1.
10. LINHART, P., ŠILHÁNEK, B. *Ochrana obyvatelstva v Evropě*. Praha: Ministerstvo vnitra, generální ředitelství Hasičského záchranného sboru ČR, 2005. ISBN 80-86640-55-8.
11. MARTÍNEK, B. *Ochrana obyvatelstva I*. Praha: Policejní akademie ČR v Praze, 2009. ISBN 978-80-7251-298-0.
12. MARTÍNEK, B. TVRDEK, J. *Ochrana obyvatelstva II*. Praha: Policejní akademie ČR v Praze, 2010. ISBN 978-80-7251-323-9.
13. MATES, Pavel, Jaroslava KADERÁBKOVÁ a R. WOKOUN. *Úvod do regionálních věd a veřejné správy*. 2. vyd. Plzeň: Vydavatelství a nakladatelství Aleš Čeněk, 2008. 455 s. ISBN 978-80-7380-086-4.
14. MIKULÁŠTÍK, Milan, *Komunikační dovednosti v praxi 2.*, doplněné a přeprac. vydání. Vydala Grada Publishing, a.s. 2010. ISBN 978-80-247-2339-6.
15. VŠB-TU OSTRAVA, *Strategický plán obce a mikroregionu- Metodická příručka*. Zpracovatel VŠB-TU Ostrava, Ekonomická fakulta 2006.

Právní předpisy:

1. ČESKO. Zákon č. 128/2000 Sb. ze dne 12. dubna 2000., o obcích (obecní zřízení), v úplném novelizovaném znění. Dostupné z: <<https://www.zakonyprolidi.cz/cs/2000-128>>.
2. ČESKO. Zákon č. 129/2000 Sb. ze dne 12. dubna 2000., o krajích (krajské zřízení), v úplném novelizovaném znění. Dostupné z: <<https://www.zakonyprolidi.cz/cs/2000-129>>.

3. ČESKO. Zákon č. 240/2000 Sb. ze dne 28. června 2000, o krizovém řízení a o změně některých zákonů (krizový zákon), v úplném novelizovaném znění. Dostupné z: <[https:// www.zakonyprolidi.cz/cs/2000-240](https://www.zakonyprolidi.cz/cs/2000-240)>.
4. ČESKO. Zákon č. 585/2004 Sb. ze dne 4. listopadu 2004, o branné povinnosti, v úplném novelizovaném znění. Dostupné z: <<https://www.zakonyprolidi.cz/cs/2004-585>>.
5. ČESKO. Zákon č. 101/2000 Sb. ze dne 4. dubna 2000, o ochraně osobních údajů a o změně některých zákonů, ve znění pozdějších předpisů. Dostupné z: <<https://www.zakonyprolidi.cz/cs/2000-101>>.
6. ČESKO. Zákon č. 563/1991 Sb. ze dne 12. prosince 1991, o účetnictví, ve znění pozdějších předpisů. Dostupné z: <[https:// www.zakonyprolidi.cz/cs/1991-563](https://www.zakonyprolidi.cz/cs/1991-563)>.
7. ČESKO. Zákon č. 499/2004 Sb. ze dne 30. června 2004, o archivnictví a spisové službě a změně některých zákonů, ve znění pozdějších předpisů včetně vyhlášek. Dostupné z: <[https:// www.zakonyprolidi.cz/cs/2004-499](https://www.zakonyprolidi.cz/cs/2004-499)>.
8. ČESKO. Zákon č. 239/2000 Sb. ze dne 28. června 2000, o integrovaném záchranném systému a o změně některých zákonů, ve znění pozdějších předpisů. Dostupné z: <[https:// www.zakonyprolidi.cz/cs/2000-239](https://www.zakonyprolidi.cz/cs/2000-239)>.
9. ČESKOSLOVENSKO. Zákon č. 133/1985 Sb. ze dne 19. prosince 1985, o požární ochraně, ve znění pozdějších předpisů. Dostupné z: <<https://www.zakonyprolidi.cz/cs/1985-133>>.

Internetové zdroje:

1. DOTAZNÍK – ON LINE, *Vše o dotazníku*, © 2007. Dostupné z: <<http://www.dotaznik-online.cz/>>.
2. DOTAZNÍK – ON LINE, *Úvodní stránka* [online]. [cit. 5. 6. 2016]. Dostupné z: <<http://www.dotaznik-online.cz/>>.
3. MĚSTSKÁ ČÁST PRAHA 6. Oblast působnosti. Povodně. [online]. [cit.5.11.2017]. Dostupné z: <<http://www.praha6.cz/povodne>>.
4. MĚSTSKÁ ČÁST PRAHA 6. Oblast působnosti. Bezpečnost [online]. [cit.5.11.2017]. Dostupné z: <<http://www.praha6.cz/bezpecnost.html>>
5. MINISTERSTVO PRO MÍSTNÍ ROZVOJ ČR, *Elektronická metodická podpora* [online]. [cit. 10. 2. 2016]. Dostupné z: <<http://www.mmr.cz/cs/Podpora-regionu-a-cestovni-ruch/Regionalni-politika/Rozvoj-obci/Elektronicka-metodicka-podpora-rozvojojych-dokumen>>.
6. MINISTERSTVO PRO MÍSTNÍ ROZVOJ ČR, *Metodika tvorby programu rozvoje obce*, Zpracováno v rámci projektu CZ.1.04/4.1.00/62.0008, Zpracovatel GAREP, spol. s r.o. a e-Rozvoj.cz, s.r.o. 2014. Dostupné z: <<http://www.obcepro.cz/metodika>>.
7. OBCEPRO, *Informační zdroje* [online]. Dostupné z: <<http://www.obcepro.cz/informacni-zdroje>>.
8. OBCEPRO, *Metodika* [online]. Dostupné z: <<http://www.obcepro.cz/metodika>>
9. OBEC VĚŠÍN, *Strategický rozvojový plán obce* [online]. Dostupné z: <<http://www.vesin.cz/urad-obce/strategicky-rozvojovy-plan-obce-2/strategicky-rozvojovy-plan-obce-pro-obdobi-2015-2025-528.html?kshowback=/>>>.
10. OBEC VĚŠÍN, *Vznik obce-historie* [online]. [cit. 22. 2. 2016]. Dostupné z: <<http://www.vesin.cz/informace-o-obci/historie/vznik-obce/>>.
11. OBEC VĚŠÍN, *Vznik obce-současnost* [online]. [cit. 22. 2. 2016]. Dostupné z: <<http://www.vesin.cz/informace-o-obci/soucasnost/vesin/>>.

12. OBEC VĚŠÍN, *Spolky a sdružení* [online]. [cit. 22. 2. 2016]. Dostupné z: <<http://www.vesin.cz/spolky-sdruzeni>>.
13. OBEC VĚŠÍN, *Turistika-Brdy* [online]. [cit. 10. 7. 2016]. Dostupné z: <<http://www.vesin.cz/turistika/brdy/>>.
14. OBEC VĚŠÍN, *Turistika-Památky* [online]. [cit. 21. 7. 2016]. Dostupné z: <<http://www.vesin.cz/turistika/pamatky/>>.
15. OBEC VĚŠÍN, *Interaktivní mapa* [online]. [cit. 21. 7. 2016]. Dostupné z: <http://www.vesin.cz/modules/mapy/poi.php?lang=cs&web=vesin_&active=64#m=cesko&z=5&x=417570&y=5496822&l=relief>.
16. OBEC VĚŠÍN, *Základní a mateřská škola* [online]. [cit. 21. 7. 2016]. Dostupné z: <<http://www.vesin.cz/zakladni-a-materska-skola/>>.
17. OLOMOUC. Ochrana obyvatel. [cit. 5. 11. 2017]. Dostupné z: <<http://ochranaobyvatel.olomouc.eu/co-delat-pri-mimoradne-udalosti>>.
18. PRO PŘÍPAD OHROŽENÍ. *Průručka pro obyvatele* (vydání: třetí, opravené; rok vydání: 2003). Ministerstvo vnitra. Generálního ředitelství Hasičského záchranného sboru České republiky odbor ochrany obyvatelstva MŠMT. Bezpečnostní politika. Ochrana obyvatelstva. [online]. [cit. 5. 11. 2017]. Dostupné z: <<http://www.msmt.cz/ministerstvo/ochrana-obyvatelstva>>.
19. WIKIPEDIE – OTEVŘENÁ ENCYKLOPEDIÉ, Interview[online]. [cit.5. 6. 2016]. Dostupné z: <<https://cs.wikipedia.org/wiki/Interview>>.

Seznam tabulek

Tabulka č.1-Analýza SWOT.....	17
Tabulka č. 2-Starostové obce Věšín	24
Tabulka č. 3-Schválený rozpočet pro rok 2016	25
Tabulka č. 4-Analýza SWOT.....	41
Tabulka č. 5-Jak se obyvatelům v obci žije	43
Tabulka č. 6-Klady obce	44
Tabulka č. 7-Zápory obce	45
Tabulka č. 8-Hodnocení obce	48
Tabulka č. 9-Mezilidské vztahy v obci	49
Tabulka č. 10-Dostatek příležitostí ke vzájemným kontaktům	50
Tabulka č. 11-Sledovanost webových stránek obce	51
Tabulka č. 12-Ochota obyvatel udělat něco pro rozvoj své obce	52
Tabulka č. 13-Další rozvoj obce	53
Tabulka č. 14-Využití finančních prostředků obce.....	54
Tabulka č. 15-Pohlaví respondentů	55
Tabulka č. 16-Věk respondentů	56
Tabulka č. 17-Vzdělání respondentů	57
Tabulka č. 18-Počet respondentů žijících v obci od narození	58

Seznam grafů

Graf č. 1-Přehled vrácených dotazníků.....	42
Graf č. 2-Jak se obyvatelům v obci žije.....	43
Graf č. 3-Klady obce.....	44
Graf č. 4-Zápory obce	45
Graf č. 5-Hodnocení obce	48
Graf č. 6-Mezilidské vztahy v obci.....	49
Graf č. 7-Dostatek příležitostí ke vzájemným kontaktům	50
Graf č. 8-Sledovanost webových stránek obce	51
Graf č. 9-Ochota obyvatel udělat něco pro rozvoj své obce.....	52
Graf č. 10-Další rozvoj obce.....	53
Graf č. 11-Využití finančních prostředků obce	54
Graf č. 12-Pohlaví respondentů	55

Graf č. 13-Věk respondentů.....	56
Graf č. 14-Vzdělání respondentů.....	57
Graf č. 15-Počet respondentů žijících v obci od narození	58

Seznam obrázků

Obrázek č. 1-Obecní znak a obecní prapor.....	21
Obrázek č. 2-Kaple sv. Františka Serafínského, obec Věšín	22
Obrázek č. 3-Interaktivní mapa-poloha obce Věšín	23
Obrázek č. 4-Padrťské rybníky	29
Obrázek č. 5-Setkání členek Červeného kříže	31

Seznam zkratk

ČOV (Čistírna odpadních vod)
ČSČK (Československý Červený kříž)
MAS Podbrdsko (Místní akční skupina Podbrdsko)
MU (Mimořádná událost)
RPO (Rozvojový plán obce)
SDH (Sbor dobrovolných hasičů)
SRPO (Strategický rozvojový plán obce)

PŘÍLOHY

Příloha č. 1-Dotazník

Vážení spoluobčané,

rádi bychom Vás požádali o spolupráci při přípravě strategického rozvojového plánu (dále jen SRPO) naší obce na období let 2015-2026. Považujeme za velmi důležité zjistit vaše názory na to, jaká by měla naše obec být a co pro to všichni můžeme udělat.

K čemu je takový plán dobrý?

Stanovuje priority rozvoje obce, tak jak je společně definujeme na dané období. Umožní nám správně naplánovat v čase realizaci jednotlivých projektů a také čerpání finančních prostředků z dotací.

Co mám udělat?

Dotazník bude distribuován společně s Třemšínskými listy do každé domácnosti. Pokud není uvedeno jinak, označte vždy jen jednu z nabízených odpovědí (). Pokud si žádnou nevyberete, formulujte svůj názor do volného prostoru k otázce.

1. Jak se Vám v obci žije?

- Velmi dobře Spíše dobře Ani dobře ani špatně Spíše špatně
 Velmi špatně

2. Co se Vám na Vaší obci nejvíce líbí?(zatrhněte maximálně 3 možnosti)

- | | |
|--|--|
| <input type="checkbox"/> Klidný život | <input type="checkbox"/> Dopravní dostupnost |
| <input type="checkbox"/> Vztahy mezi lidmi | <input type="checkbox"/> Společenský život |
| <input type="checkbox"/> Životní prostředí | <input type="checkbox"/> Sportovní využití |
| <input type="checkbox"/> Blízkost přírody | <input type="checkbox"/> Vzhled obce |
| <input type="checkbox"/> Pracovní příležitosti | |

3. Co se Vám na Vaší obci nelíbí?(zatrhněte maximálně 3 možnosti)

- | | |
|--|--|
| <input type="checkbox"/> Nedostatek služeb | <input type="checkbox"/> Společenský život |
| <input type="checkbox"/> Mezilidské vztahy | <input type="checkbox"/> Sportovní vyžití |
| <input type="checkbox"/> Životní prostředí | <input type="checkbox"/> Vzhled obce |
| <input type="checkbox"/> Dostupnost lékaře | <input type="checkbox"/> Pracovní příležitosti |
| <input type="checkbox"/> Dopravní dostupnost | |

4. Jaké služby Vám v obci nejvíce chybí?

.....
.....

5. Pokuste se zhodnotit obec z hlediska níže uvedených podmínek (v každém řádku zakroužkujte číslici, která odpovídá míře Vaší spokojenosti).

1. *Velmi spokojen* 2. *Spíše spokojen* 3. *Spíše nespokojen* 4. *Velmi nespokojen*
5. *Je mi to lhostejné*

Bydlení	1 2 3 4 5	Péče o prostředí	1 2 3 4 5
Školství	1 2 3 4 5	Podmínky pro podnikání	1 2 3 4 5
Lékaři	1 2 3 4 5	Rozvoj obce	1 2 3 4 5
Veřejná doprava	1 2 3 4 5	Informace o dění v obci	1 2 3 4 5
Společenský život	1 2 3 4 5		

6. Mezilidské vztahy v obci považujete za...?

- Velmi dobré Docela dobré Ne moc dobré Špatné Nevím

7. Myslíte si, že obyvatelé obce mají dostatek příležitostí ke vzájemným společenským kontaktům?

- Rozhodně ano Spíše ano Spíše ne Rozhodně ne Nevím

8. Sledujete informace o dění v obci na webových stránkách?

- Pravidelně (1 x týdně) Občas (1 x měsíc) Vůbec Nemám internet

9. Jste ochotní udělat něco pro rozvoj své obce?

- Rozhodně ano Spíše ano Spíše ne Rozhodně ne Nevím

10. Jak by se měla obec dále rozvíjet?

- Zůstat stejně velká
- Postupně se rozrůstat
- Rychle se rozrůstat
- Nevím

11. Představte si, že můžete rozhodnout o využití obecních finančních prostředků.

Na co byste je přednostně využili?(zatrhněte maximálně 3 možnosti)

- Podpora výstavby
- Četnější autobusové spojení
- Více služeb
- Rekonstrukce komunikací
- Podpora kulturních aktivit
- Péče o prostředí
- Bezpečnost na komunikacích
- Péče o seniory
- Kanalizace a vodovod

12. Jste?

- Muž
- Žena

13. Váš věk?

- 15–29 let
- 30–49 let
- 50–64 let
- 65 a více

14. Vaše vzdělání?

- ZŠ
- SŠ-výuční list
- SŠ-maturita
- VOŠ
- VŠ

15. V obci žijete?

- Od narození
- Přistěhoval/a jsem se s rodiči
- Přistěhoval/a jsem se sám/a (před méně než 5 lety)
- Přistěhoval/a jsem se sám/a (před více než pěti lety)

16. Vaše další náměty, připomínky, komentáře.

.....

.....

.....

Kam s vyplněným dotazníkem?

Po vyplnění, prosím vhod'te tento dotazník **do 25. 7. 2015** do příslušných schránek označených nápisem **Anketa**, které budou umístěny: **ve Věšíně na Obecním úřadě, v Bukové na autobusové zastávce a na Teslínech v pohostinství.**

Vaše vyjádření je zcela anonymní - nemusíte se podepisovat.

Děkujeme Vám za spolupráci a projevený zájem.